

STUDIO TECNICO
Ing. Sergio Paoletti
 Via Firenze 166 - Barco 01135229
 50122 Firenze - Tel. 055/0135229
 studio.paoletti@virgilio.it
 sergio.paoletti@ingpec.it

Studio Tecnico Associato
GEO 3
 Via L. da Palestrina, 16
 50144 Firenze - Tel. 055/331808
 studio.associato@geos3.it
 numero.orient@geospec.it

COMITENTE
 Società Agricola
 La Ragnaia di Pistelli
 Valentina e C. s.s
 P.IVA 01876990472

COMUNE DI QUARRATA
 Provincia di Pistoia
VARIANTE al P.A.P.M.A.A.
 Autorizzato con Determina n.638 del 12.08.2017
 con valore di **Piano Attuativo**
 Società Agricola "La Ragnaia" di Pistelli Valentina e C.s.s
 L.R.T. 65/2014 art. 74 c.13

PROGETTISTA.
 Ing. Sergio Paoletti.

UBICAZIONE
 Via Vecchia Fiorentina 2° tr. n 204

INTERVENTO : C
 Realizzazione di fabbricato rurale Annesso Agricolo, "Loc. Stocaggio Confezionamenti o-Cantina-Frantoio",

COMUNE DI QUARRATA
 Estratto di MAPPA N.C.T. QUARRATA
 Dati Catastali - FG. 41 - P.LLA 617

COMUNE DI QUARRATA
 Estratto di MAPPA N.C.T.
 Azienda Agricola La Ragnaia
 Dati Catastali -
 FG. 41 - P.LLA 617
 Oggetto di intervento edilizio
 Intervento edilizio autorizzato con
 P.A.P.M.A.A. 638/2017

OGGETTO:
 INQUADRAMENTO
 GENERALE
 ESTRATTO R.U,
 P.S. - CATASTO.

STATO :
PROGETTO

COMUNE DI QUARRATA
 Dimostrazione rispetto distanze
 ESTRATTO DI MAPPA N.C.T. QUARRATA
 Dati Catastali - FG. 41 - P.LLA 617

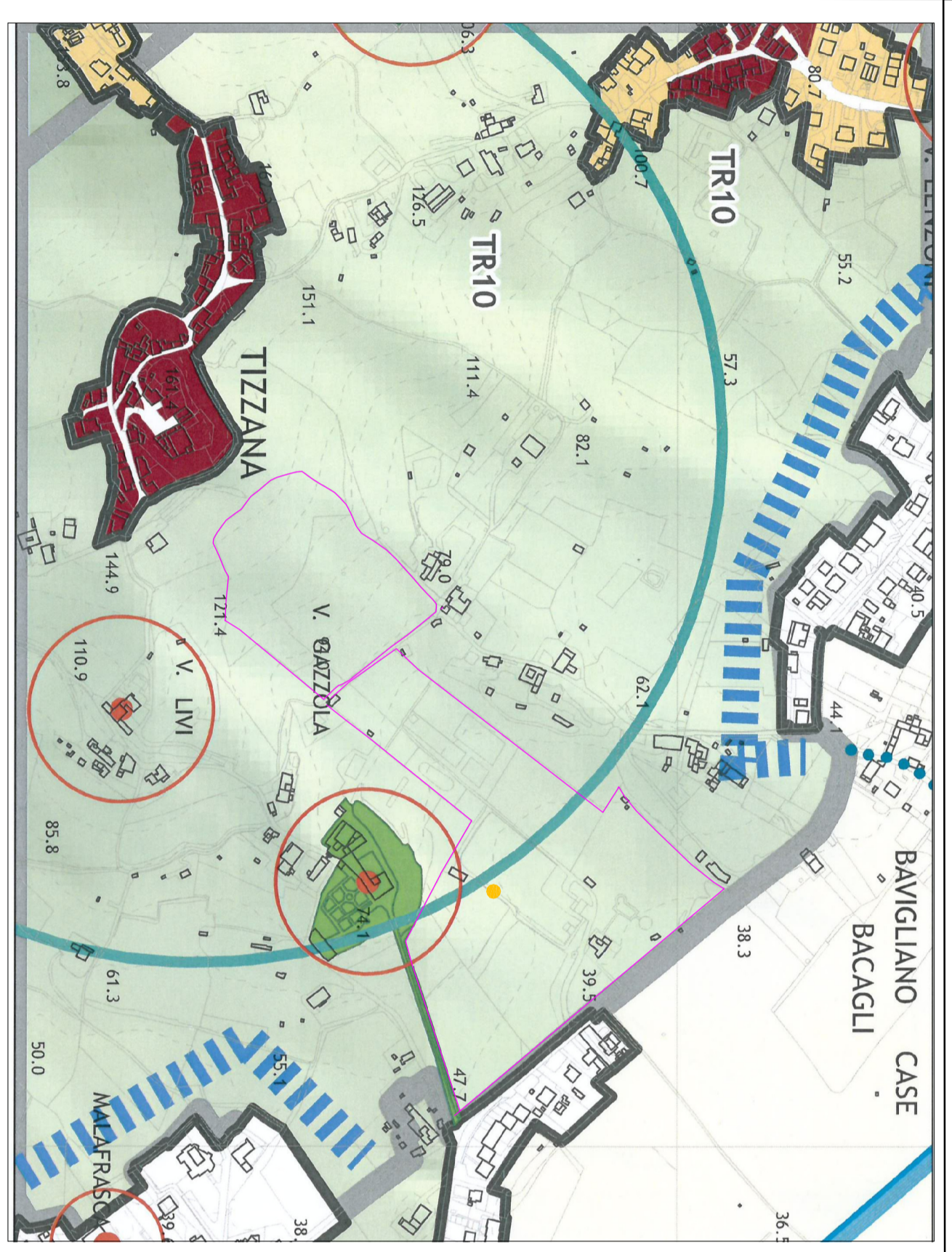
COMUNE DI QUARRATA
 Dimostrazione rispetto distanze
 ESTRATTO DI MAPPA N.C.T. QUARRATA
 Dati Catastali - FG. 41 - P.LLA 617

DATA
 13.04.2018

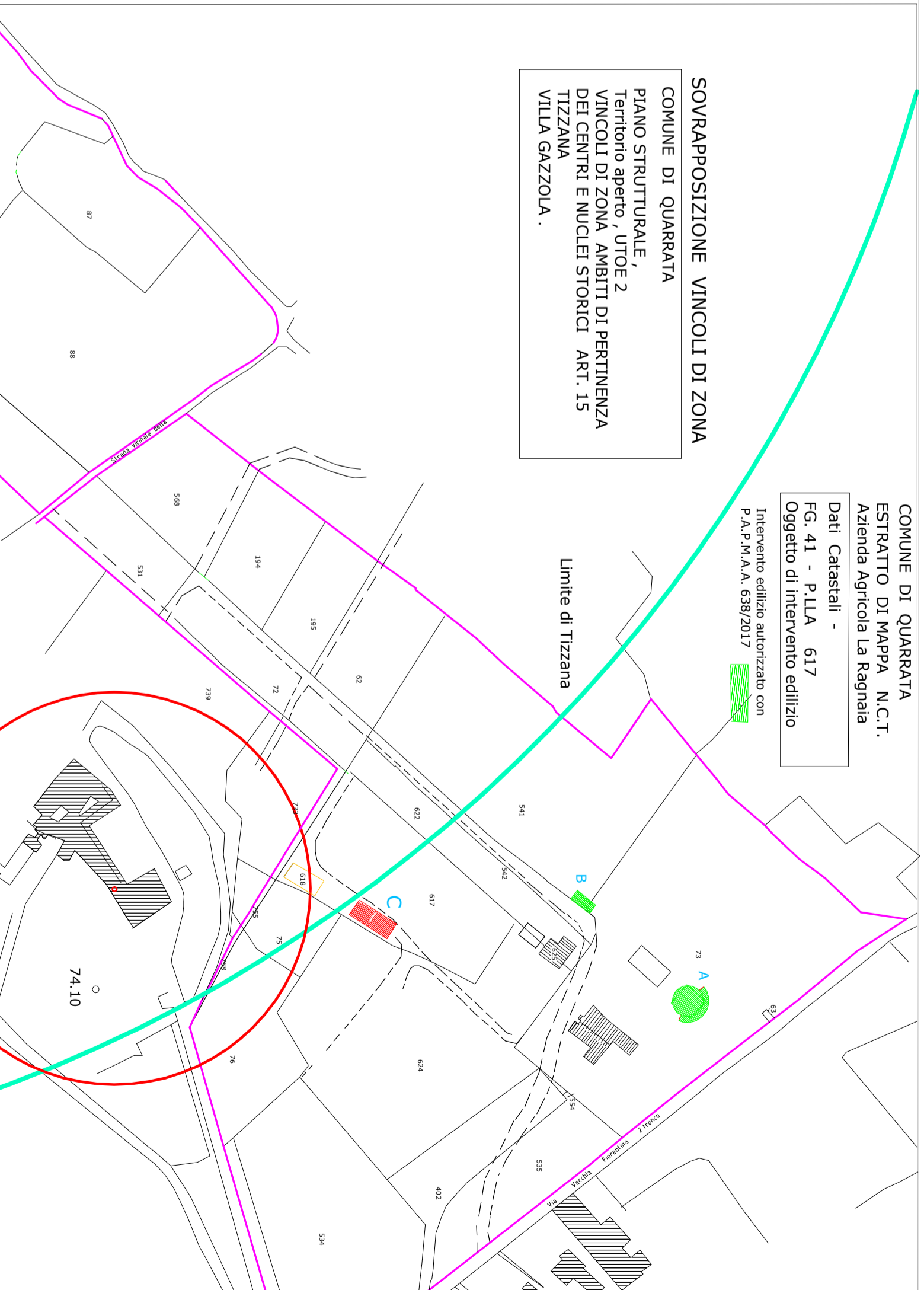
DESTINAZIONE DI R.U. - QUARRATA LOC. CATENA, VIA VECCHIA FIORENTINA, 2° TR. N. 204 (PT)
VINCULO Idrogeologico : Paesaggistico ;
ZONA RURALE Agricola - EC ART. 192 UTOE-2
Classificazioni Attuali di R.U.
AREA AGRICOLA DI COLLINA - E
 Subzona - EC 2. Aree di collina arborata art. 194 let. b



ESTRATTO TOPOGRAFICO DAL S.I.T con QUOTE - COMUNE QUARRATA.

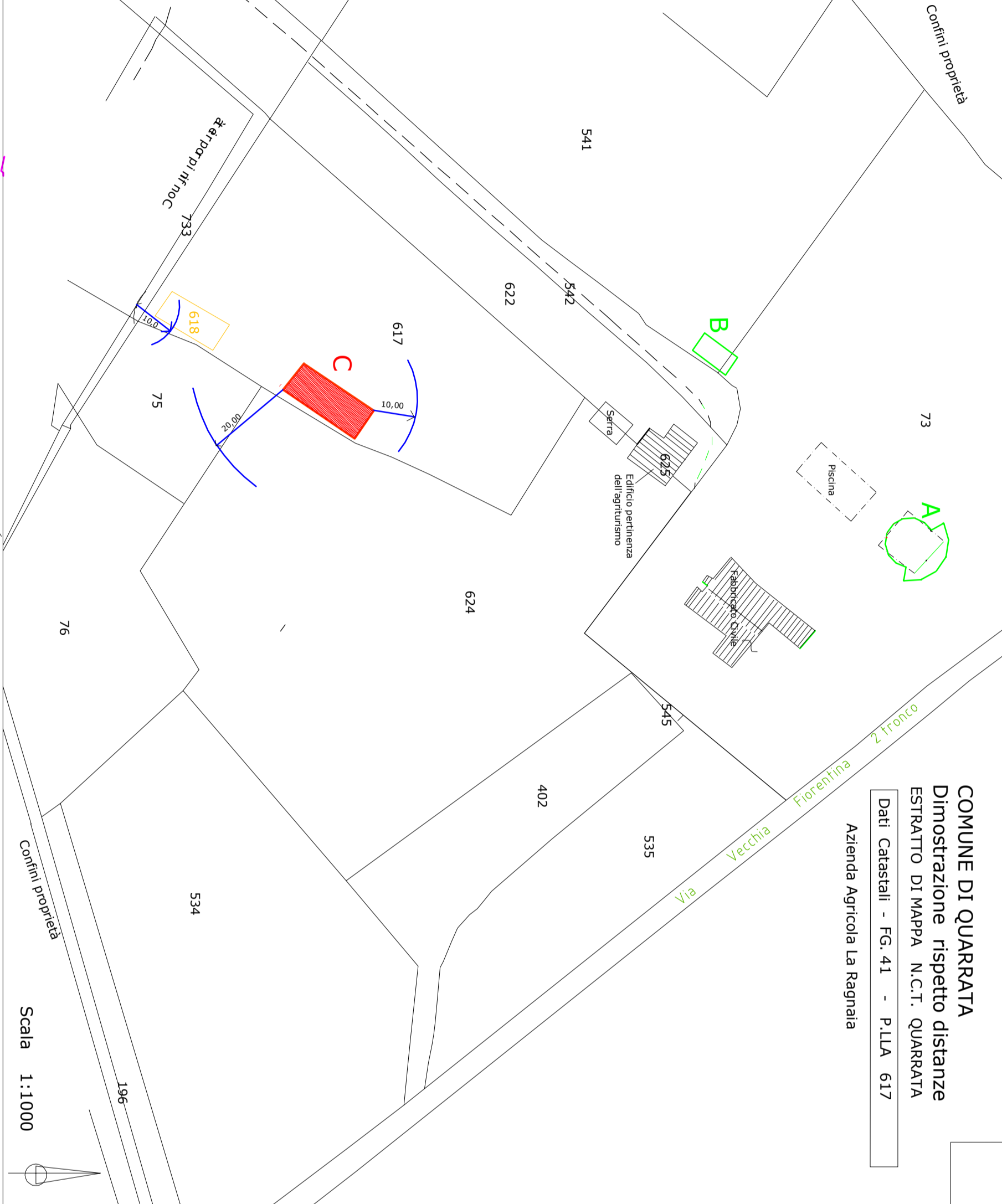


COMUNE DI QUARRATA
 Azienda Agricola La Ragnaia
 PIANO STRUTTURALE APPROVATO 18.05.2015 - TAV. P.05
 Territorio aperto - UTOE 2
 VINCOLI DI ZONA AMBITI DI PERTINENZA DEI CENTRI E NUCLEI STORICI ART. 15 TIZZANA - VILLA GAZZOLA.



SOVRAPPOSIZIONE VINCOLI DI ZONA
 COMUNE DI QUARRATA
 PIANO STRUTTURALE
 Territorio aperto - UTOE 2
 VINCOLI DI ZONA AMBITI DI PERTINENZA DEI CENTRI E NUCLEI STORICI ART. 15 TIZZANA - VILLA GAZZOLA.

COMUNE DI QUARRATA
 Estratto di MAPPA N.C.T.
 Azienda Agricola La Ragnaia
 Dati Catastali -
 FG. 41 - P.LLA 617
 Oggetto di intervento edilizio
 Intervento edilizio autorizzato con
 P.A.P.M.A.A. 638/2017



COMUNE DI QUARRATA
 Dimostrazione rispetto distanze
 ESTRATTO DI MAPPA N.C.T. QUARRATA
 Dati Catastali - FG. 41 - P.LLA 617



Scala 1:1.160

Scala 1:2000