



COMUNE DI QUARRATA

Provincia di Pistoia

DELIBERAZIONE DEL CONSIGLIO COMUNALE N. 73 del 18-09-2018

Documento informatico firmato digitalmente ai sensi del DPR 445/2000 e D.Lgs. 82/2005 e s.m.i..

OGGETTO: VARIANTE 8 AL REGOLAMENTO URBANISTICO E AL PIANO STRUTTURALE (ART. 34 DELLA LR 65/2014) CONTESTUALE ALL'APPROVAZIONE DEL PROGETTO DEFINITIVO DELLA MESSA IN SICUREZZA DELLA S.P. 44 (QUARRATA-CASINI) ALL'INTERSEZIONE CON LA STRADA COMUNALE VIA LARGA TRAMITE LA REALIZZAZIONE DI UNA ROTATORIA - ADOZIONE.

L'anno duemiladiciotto, il giorno diciotto del mese di Settembre, alle ore 20:55, in Quarrata, nella Sala Consiliare, si è riunito il Consiglio Comunale composto dai Signori:

Cognome e Nome	Pres./Ass.	Cognome e Nome	Pres./Ass.
MAZZANTI MARCO, Sindaco	Presente	NOCERA GIANNI	Presente
GIACOMELLI GABRIELE	Presente	NOCI GIANCARLO	Presente
INNOCENTI LISA	Presente	COLOMBO PAMELA	Presente
MALENTACCHI GIOVANNI	Presente	MELANI GIULIANO	Presente
BELLUOMINI LEONARDO	Presente	GORI FIORELLO	Presente
MARINI MARTA	Presente	MICHELACCI MARIAVITTORIA	Presente
MARINI CARLA	Presente		
SCARNATO TOMMASO	Presente		
BARONCELLI DANIELE	Presente		
GUETTA MASSIMILIANO	Assente		
MICHELOZZI MARINO	Presente		


Presiede il Presidente del Consiglio Comunale GABRIELE GIACOMELLI;

Partecipa il Segretario Comunale LUZZETTI LUCIO;

Sono nominati scrutatori i Consiglieri: SCARNATO TOMMASO - MICHELOZZI MARINO - NOCI GIANCARLO

Sono presenti gli Assessori:

Cognome e Nome	Presente/Assente
COLZI LIA ANNA	Presente
MEARELLI PATRIZIO	Presente
NICCOLAI SIMONE	Presente
ROMITI GABRIELE	Presente
MARINI FRANCESCA	Presente



Esce il consigliere Michelacci (alle ore 23,12), presenti n. 15.

Esce il consigliere Innocenti (alle ore 23,15), presenti n. 14.

Il Presidente cede la parola all'Assessore Romiti per l'illustrazione della proposta deliberativa.

Interviene il consigliere noci.

Esce il consigliere Colombo (alle ore 23,15) presenti n. 13.

Intervengono i consiglieri: Nocera, Gori, Melani, Scarnato.

Rientrano i consiglieri Michelacci e Colombo (alle ore 23,21), presenti n. 15.

Esce il consigliere Melani (alle ore 23,21), presenti n. 14.

Intervengono i consiglieri: Michelozzi, Malentacchi, Noci.

Ai sensi dell'art. 82, comma 2, del regolamento per il funzionamento del Consiglio comunale, la discussione in aula viene integralmente registrata su supporto magnetico/digitale.

IL CONSIGLIO COMUNALE

PREMESSO che:

- l'Amministrazione Comunale pone fra i propri obiettivi strategici la messa in sicurezza dei tratti stradali maggiormente pericolosi;
- la S.P. 44 è classificata, secondo Regolamento Urbanistico, come strada di tipo C "Strada Extraurbana Secondaria", sulla quale è stato imposto, per i tratti ricadenti fuori dal centro abitato, un limite di velocità di 60 Km/h;
- la via Larga (strada comunale) è una strada di tipo locale di notevole importanza per la viabilità, in quanto di collegamento tra il centro cittadino e la principale S.R. 66 (Fiorentina);
- ad oggi, l'intersezione fra le strade sopracitate rappresenta uno dei nodi nevralgici del traffico veicolare di Quarrata in conseguenza dell'apertura al traffico della nuova tangenziale diretta al casello autostradale di Prato-Ovest; il tutto complicato dalla geometria della via Larga che interseca via Firenze in senso non ortogonale con conseguente riduzione della visibilità e difficoltà nell'esecuzione di alcune manovre, aggravato dall'elevata velocità con la quale viene percorsa via Firenze;
- sull'intersezione fra via Firenze e via Larga sono molteplici gli incidenti stradali che nel tempo si sono ripetuti nonostante l'apposizione di segnaletica verticale e orizzontale;

PRESO ATTO della necessità di operare un intervento strutturale definitivo, teso a risolvere il problema attraverso la realizzazione di una rotatoria che intercetti le viabilità presenti sull'intersezione in modo da garantire una maggiore sicurezza e una maggiore capacità di smaltire il traffico, oltre a ridurre i tempi di attesa per i veicoli che intraprendono l'incrocio;

VISTO che l'inserimento di una rotatoria sull'attuale intersezione via Firenze/via Larga è ritenuta ottimale in quanto, per la sua stessa geometria, garantisce:

- maggiore sicurezza derivante dalla notevole riduzione dei punti di conflitto fra i veicoli rispetto a un incrocio a raso, con conseguente riduzione dell'incidentalità, oltre alla riduzione delle probabilità di incidenti con gravi conseguenze;
- maggiore capacità di smaltire il traffico con snellimento nella circolazione;
- moderazione della velocità dei veicoli in transito sulla strada provinciale in prossimità dell'incrocio;

RICORDATO che:

- con Deliberazione di Giunta Comunale n. 76 del 16/04/2018 veniva approvato in linea



tecnica il progetto di fattibilità tecnica economica per la messa in sicurezza della S.P. 44 (Quarrata-Casini) all'intersezione con la strada comunale "via Larga" tramite la realizzazione di una rotatoria, redatto dall'ufficio lavori pubblici;

- con Deliberazione di Consiglio Comunale n. 40 del 14/05/2018 veniva approvato il primo aggiornamento del programma triennale delle opere pubbliche 2018/2020, elenco annuale 2018, con l'inserimento dell'intervento denominato "Realizzazione rotatoria via Larga via Firenze" dell'importo complessivo di 530.000,00 Euro relativo alla prima annualità, identificato con il Codice Unico di Progetto di investimento pubblico CUP C81I18000100004;
- il lavoro è interamente finanziato per 530.000,00 Euro dal bilancio di previsione 2018/2020, annualità 2018;

DATO ATTO che il Comune di Quarrata è attualmente dotato:

- di Piano Strutturale comunale approvato ai sensi della L.R. 65/2014 con deliberazione del Consiglio Comunale n.18 del 27/03/2017 divenuta efficace dopo la conformazione al PIT-PPR in data 11/08/2017;
- di Regolamento Urbanistico ai sensi dell'art.55 della Legge Regionale n.1/2005, approvato con Deliberazione del Consiglio Comunale n.94 del 31/07/2008 e successivamente modificato con numero 7 Varianti;
- di Piano Operativo, ai sensi dell'art. 95 della L.R. 65/2014 e s.m.i., con le procedure di cui agli artt.19 e 20 della medesima legge regionale, adottato con Deliberazione di Consiglio Comunale n. 59 del 12/07/2018 e pubblicato sul BURT n. 30 del 25/07/2018;

PRESO ATTO che il progetto di messa in sicurezza della S.P. 44 (Quarrata-Casini) all'intersezione con la strada comunale "via Larga" tramite la realizzazione di una rotatoria, risulta conforme al Piano Operativo adottato il 12/07/2018, diversamente non è conforme al Piano Strutturale approvato il 27/03/2017 e ugualmente non conforme al Regolamento Urbanistico approvato il 31/07/2008, essendo in regime di doppia valenza della strumentazione urbanistica;

VISTO:

- il DPR 327/2001 "Testo unico delle disposizioni legislative e regolamentari in materia di espropriazioni per pubblica utilità", ed in particolare l'art. 19 "l'approvazione del progetto" che al comma 2 dispone che l'approvazione del progetto preliminare o definitivo da parte del Consiglio Comunale, costituisce adozione della variante allo strumento urbanistico;
- l'art. 34 della L.R. 65/2014 "Varianti mediante l'approvazione del progetto" che così recita: *[...nei casi in cui la legge prevede che l'approvazione del progetto di un'opera pubblica o di pubblica utilità, costituisca variante agli strumenti di pianificazione territoriale o urbanistica del comune, l'amministrazione competente pubblica il relativo avviso sul BURT e rende accessibili gli atti in via telematica, dandone contestuale comunicazione alla Regione, alla provincia o alla città metropolitana. Gli interessati possono presentare osservazioni nei trenta giorni successivi alla pubblicazione. Sulle osservazioni si pronuncia l'amministrazione competente adeguando gli atti, ove necessario. Qualora non siano pervenute osservazioni, la variante diventa efficace a seguito della pubblicazione sul BURT dell'avviso che ne dà atto.];*
- che ai sensi del combinato disposto dell'art. 34 della LR 65/14 e dell'art. 19 comma 2 e 3 DPR 327/2001, le varianti agli strumenti della pianificazione, correlate all'approvazione di un progetto di opera pubblica, possono essere adottate e approvate contestualmente al progetto e si configurano come varianti semplificate di cui agli articoli della LR 65/2014 prima citati;

RICHIAMATA la determinazione n. 454 del 30/05/2018 del Responsabile del Servizio Urbanistica, Edilizia Privata e Abusivismo, con la quale veniva approvato il provvedimento dell'Autorità Competente n. 8 del 30/05/2018 di esclusione dalla procedura V.A.S. della Variante 8 al Regolamento Urbanistico ed al Piano Strutturale relativa a modifica viabilità provinciale/comunale (rotatoria via Firenze/via Larga);

VISTO che la proposta di variante in oggetto:

- è localizzata all'interno del perimetro del territorio urbanizzato come individuato dal Piano strutturale redatto ai sensi della L.R. 65/2014 e approvato con deliberazione del Consiglio



Comunale n.18 del 27/03/2017;

-non ricade in zona vincolata ai sensi del D.Lgs. 22/01/2004 n. 42 - Codice dei beni culturali e del paesaggio;

-non incide sul dimensionamento del regolamento urbanistico, né del piano operativo e non prevede interventi che condizionano il carico urbanistico;

- non contrasta con gli aspetti prescrittivi del Piano Territoriale di Coordinamento della Provincia di Pistoia approvato con Deliberazione del Consiglio Provinciale n.317 del 19 dicembre 2002, successiva Variante approvata con Deliberazione del Consiglio Provinciale n.123 del 21 aprile 2009 e Variante generale di adeguamento e aggiornamento adottata con Deliberazione del Consiglio Provinciale n.8 del 23 marzo 2018;

EVIDENZIATO che:

-il progetto della rotatoria in oggetto insiste su aree private per le quali si è reso necessario notiziare i proprietari dell'avvio del procedimento diretto all'apposizione del vincolo preordinato all'esproprio ex art. 16 DPR 327/2001. Gli avvisi sono stati notificati dal Comune con avviso relativo a protocolli vari (le relate di notifica sono depositati agli atti dell'Ufficio del Responsabile del Procedimento), assegnando ai proprietari degli immobili da acquisire trenta giorni di tempo dal ricevimento delle stesse comunicazioni, per fornire eventuali osservazioni al progetto;

-entro il termine stabilito sono pervenute due osservazioni (depositate agli atti d'ufficio):

1) nota di protocollo 38322 del 03/07/2018 a nome di Montagni Giuliana, Montagni Maria Rosa, Montagni Enrica, comproprietari dell'immobile identificato al catasto terreni del Comune di Quarrata al foglio di mappa 34, particella 18 con la quale in sintesi:

a. dichiarano di essere disposte ad una cessione bonaria dell'area purché venga riconosciuta un'indennità non inferiore a 40,00 €/mq;

b. chiedono che venga ridotta l'area da trasferire al Comune secondo indicazioni riportate in planimetria allegata all'osservazione;

2) nota di protocollo 41100 del 13/07/2018 a nome di Vignolini Elisabetta, Vignolini Monica, Vignolini Gianmarco, comproprietari degli immobili identificati al catasto terreni del Comune di Quarrata al Foglio di mappa 34, dalle particelle n. 198 e 605, con la quale, in sintesi:

a. dichiarano di essere disposte ad una cessione bonaria dell'area purché venga riconosciuta un'indennità non inferiore a 80,00 €/mq;

b. chiedono che in relazione alla particella n. 605 venga acquisita dal Comune l'intera particella come rappresentato nella planimetria allegata all'osservazione;

Alle osservazioni il Responsabile del Procedimento propone le seguenti controdeduzioni:

Osservazione 1)

a. Si precisa che l'attuale fase del procedimento è finalizzata all'apposizione del vincolo preordinato all'esproprio, di cui al capo II, articoli 9, 10 e 11 del DPR 327/2001, successivamente alla dichiarazione di pubblica utilità il Comune notificherà ai proprietari le somme che intende offrire e entro i successivi trenta giorni gli interessati possono presentare osservazioni scritte e depositare documenti.

b. La richiesta è parzialmente accolta come risulta dagli elaborati del progetto definitivo.



Osservazione 2)

a. Si precisa che l'attuale fase del procedimento è finalizzata all'apposizione del vincolo preordinato all'esproprio, di cui al capo II, articoli 9, 10 e 11 del DPR 327/2001, successivamente alla dichiarazione di pubblica utilità il Comune notificherà ai proprietari le somme che intende offrire e entro i successivi trenta giorni gli interessati possono presentare osservazioni scritte e depositare documenti.

b. L'elaborazione del progetto definitivo ha determinato la non necessità di acquisire la porzione di particella n. 605 che quindi non sarà interessata dal procedimento di acquisizione;

EVIDENZIATO inoltre che:

- a norma dell'art. 9 del D.P.R. 327/2001 *"un bene è sottoposto a vincolo preordinato all'esproprio quando diventa efficace l'atto di approvazione del piano urbanistico generale,*



ovvero una sua variante, che prevede la realizzazione di un'opera pubblica o di pubblica utilità";

- con l'approvazione della variante urbanistica in parola verrà apposto il vincolo preordinato all'esproprio sulle aree necessarie per la realizzazione della rotatoria all'intersezione via Firenze – via Larga e verrà dichiarata la pubblica utilità ai sensi dell'art. 12 del DPR 327/01;
- occorre pertanto attivare procedura di variante al vigente Regolamento Urbanistico e Piano Strutturale per introdurre le previsioni urbanistiche in argomento e per l'apposizione del vincolo preordinato all'esproprio sulle aree interessate;

VISTO Il progetto definitivo per la "messa in sicurezza della S.P. 44 (Quarrata-Casini) all'intersezione con la strada comunale via Larga tramite la realizzazione di una rotatoria", redatto dal Geom. Massimo Valensise e Sandro Trinci del servizio lavori pubblici, dal Dott. Geol. Corrado Ciurli e dal Geom. Luca Motta per la parte relativa alla sicurezza, rup. Ing. Iuri Gelli, composto dai seguenti elaborati:

- Relazione geologica – Caratterizzazione geotecnica e sismica;
 - Relazione tecnica rischio idraulico;
 - Tav. 1R Relazione tecnica;
 - Tav. 1C Computo metrico;
 - Tav. 2C Computo metrico estimativo;
 - Tav. 3C Elenco prezzi unitari;
 - Tav. 4C Quadro Economico;
 - Tav. 1E Piano particellare di esproprio;
 - Tav. 1G Rilievo planoaltimetrico e sezioni;
 - Tav. 2G Stato sovrapposto;
 - Tav. 3G Stato di progetto;
 - Tav. 4G Interventi per la mitigazione e gestione del rischio idraulico e schema di smaltimento delle acque meteoriche;
 - Tav. 5G Impianto illuminazione pubblica;
 - Tav. 1S Documento contenente le prime indicazioni e disposizioni per la stesura dei Piani di sicurezza;
- allegati alla presente deliberazione a formarne parte integrante e sostanziale;

VISTO, altresì, il quadro economico dei lavori, che ammonta ad € 530.000,00, interamente finanziato è così dettagliato:

Importo dei lavori soggetti a ribasso	Euro	381.230,73	
<i>di cui Manodopera (18,69%)</i>	<i>Euro</i>	<i>77.233,83</i>	
Importo oneri per la sicurezza non soggetti a ribasso	Euro	15.269,27	
Importo dei lavori complessivo	Euro	396.500,00	396.500,00
Somme a disposizione dell'Amministrazione			
IVA al 10% sull'importo complessivo dei lavori	Euro	39.650,00	
Spese per espropri, compreso spese per registrazioni, notarili, ecc.	Euro	75.000,00	
Spese tecniche e incentivi ex art. 113 d.lgs 50/2016	Euro	16.000,00	
Lavori complementari, Spese ANAC e arrotondamenti	Euro	2.850,00	
Totale somme a disposizione	Euro	133.500,00	133.500,00
TOTALE PROGETTO	Euro		530.000,00



VISTO, altresì, la contestuale documentazione di variante n.8 al Regolamento Urbanistico e variante al Piano Strutturale, per la realizzazione degli interventi previsti dal Progetto definitivo, descritta e rappresentata nei seguenti elaborati, allegati alla presente deliberazione a costituirne parte integrante e sostanziale:

A) Tav. 1URB contenente:

- Relazione urbanistica contenente la relazione del responsabile del procedimento art.18 e quella del garante dell'informazione art.38 L.R. 65/2014;
- estratto del Regolamento Urbanistico approvato con Delibera C.C. n. 94 del 31/07/2008, entrato in vigore il 15/10/2008, data di pubblicazione sul B.U.R.T. - "Stato Attuale";
- estratto del Regolamento Urbanistico approvato con Delibera C.C. n. 94 del 31/07/2008, entrato in vigore il 15/10/2008, data di pubblicazione sul B.U.R.T. - "Stato di variante";
- estratto del Piano Strutturale approvato con Delibera C.C. n.18 del 27/03/2017. Vigente dal 11/08/2017 - "Stato Attuale";
- estratto del Piano Strutturale approvato con Delibera C.C. n.18 del 27/03/2017. Vigente dal 11/08/2017 - "Stato di variante";
- estratto del Piano Operativo adottato con deliberazione del Consiglio Comunale n.59 del 12/07/2018 - "Conforme"

B) Relazione geologica di fattibilità ai sensi del d.p.g.r. n.53/r del 25.10.2011;

Evidenziato infine che:

- ai sensi del Regolamento Regionale n. 53/R approvato con DPGR del 25.10.2011, gli elaborati relativi alle indagini geologiche di supporto alla variante sono stati depositati presso il competente Ufficio Tecnico del Genio Civile e da questo acquisite in data 06.08.2018 al n. 31/18;
- la rotatoria in progetto non risulta configurarsi fra le opere della rete infrastrutturale primaria;
- la proposta di variante urbanistica contestuale all'approvazione del progetto definitivo della "messa in sicurezza della S.P. 44 (Quarrata-Casini) all'intersezione con la strada comunale via Larga tramite la realizzazione di una rotatoria", è stata esaminata dalla pertinente Commissione Consiliare nella riunione del 11/09/2018;
- la proposta di variante è pertanto sottoposta all'esame del Consiglio Comunale affinché adotti le proprie determinazioni in merito.

Visto:

- il progetto della variante n. 8 al Regolamento Urbanistico e variante al Piano Strutturale;
- il D.P.R. n. 327/2001;
- la L.R. 18 febbraio 2005, n. 30;
- la L.R. 65/2014;
- il D.Lgs. 50/2016;
- il D.P.R. 207/2010;
- D. Lgs 267 del 18/08/2000 e s.m.i.;
- lo Statuto Comunale vigente;


VISTI, altresì:

- il parere di regolarità tecnica del Dirigente Area Valorizzazione e Sviluppo del Territorio, espresso ai sensi dell'art. 49 comma 1 del TUEL;
- il parere di regolarità contabile del Dirigente Area Risorse, espresso ai sensi dell'art. 49 comma 1 del TUEL;

RITENUTO di dover provvedere in merito;

Sono assenti I consiglieri Innocenti e Melani presenti 14.

All'unanimità di voti resi per alzata di mano e proclamati dal Presidente.



Presenti: n. 14 Votanti: n 14

Favorevoli: n. 14 (Mazzanti, Giacomelli, Malentacchi, Belluomini, Scarnato, Marini M., Marini C., Baroncelli., Michelozzi, Nocera, Colombo, Noci, Michelacci, Gori).

Contrari: n. ==

Astenuti: n==

DELIBERA

1) di far proprie e approvare, relativamente alle osservazioni pervenute a seguito della comunicazione di avvio del procedimento finalizzato all'apposizione del vincolo preordinato all'esproprio, le controdeduzioni riportate nella narrativa che precede;

2) di approvare il progetto definitivo per la "messa in sicurezza della S.P. 44 (Quarrata-Casini) all'intersezione con la strada comunale via Larga tramite la realizzazione di una rotatoria", redatto dal Geom. Massimo Valensise e Sandro Trinci del servizio lavori pubblici, dal Dott. Geol. Corrado Ciurli e dal Geom. Luca Motta per la parte relativa alla sicurezza, rup. Ing. Iuri Gelli, composto dai seguenti elaborati:

- Relazione geologica - Caratterizzazione geotecnica e sismica;
- Relazione tecnica rischio idraulico;
- Tav. 1R Relazione tecnica;
- Tav. 1C Computo metrico;
- Tav. 2C Computo metrico estimativo;
- Tav. 3C Elenco prezzi unitari;
- Tav. 4C Quadro Economico;
- Tav. 1E Piano particellare di esproprio;
- Tav. 1G Rilievo planoaltimetrico e sezioni;
- Tav. 2G Stato sovrapposto;
- Tav. 3G Stato di progetto;
- Tav. 4G Interventi per la mitigazione e gestione del rischio idraulico e schema di smaltimento delle acque meteoriche;
- Tav. 5G Impianto illuminazione pubblica;
- Tav. 1S Documento contenente le prime indicazioni e disposizioni per la stesura dei Piani di sicurezza;

allegati alla presente deliberazione a formarne parte integrante e sostanziale, approvando contestualmente il quadro economico come in premessa dettagliato;

3) di adottare contestualmente, ai sensi dell'art. 34 della L.R. 65/2014, la variante n. 8 al Regolamento Urbanistico e variante al Piano Strutturale, per la realizzazione degli interventi previsti dal Progetto definitivo, descritta e rappresentata nei seguenti elaborati, allegati alla presente deliberazione a costituirne parte integrante e sostanziale dando atto di aver preliminarmente espletato la procedura di verifica di esclusione dalla procedura V.A.S.:

A) Tav. 1URB contenente:

- Relazione urbanistica contenente la relazione del responsabile del procedimento art.18 e quella del garante dell'informazione art.38 della L.R. 65/2014;
- estratto del Regolamento Urbanistico approvato con Delibera C.C. n. 94 del 31/07/2008, entrato in vigore il 15/10/2008, data di pubblicazione sul B.U.R.T. - "Stato Attuale";
- estratto del Regolamento Urbanistico approvato con Delibera C.C. n. 94 del 31/07/2008, entrato in vigore il 15/10/2008, data di pubblicazione sul B.U.R.T. - "Stato di variante";
- estratto del Piano Strutturale approvato con Delibera C.C. n.18 del 27/03/2017. Vigente dal 11/08/2017 - "Stato Attuale";
- estratto del Piano Strutturale approvato con Delibera C.C. n.18 del 27/03/2017. Vigente dal 11/08/2017 - "Stato di variante";
- estratto del Piano Operativo adottato con deliberazione del Consiglio Comunale n.59 del 12/07/2018 - "Conforme"

B) Relazione geologica di fattibilità ai sensi del d.p.g.r. n.53/r del 25.10.2011;



4) di dare atto che, ai sensi degli articoli 19 del DPR 327/2001 e 34 della L.R. Toscana 65/2014, l'approvazione del progetto definitivo di cui al precedente punto 2 costituisce contestuale adozione di variante n. 8 al Regolamento Urbanistico e variante al Piano Strutturale comunale vigente che comporta l'inserimento della previsione delle opere rappresentate nel progetto medesimo;

5) di dare atto che l'approvazione definitiva della variante urbanistica appone il vincolo preordinato all'esproprio sulle aree interessate dal progetto in oggetto e comporta la dichiarazione di pubblica utilità dell'opera ai sensi e per gli effetti dell'art. 12 del DPR 327/2001;

6) di prendere atto che ai sensi del Regolamento Regionale n. 53/R approvato con DPGR del 25.10.2011, gli elaborati relativi alle indagini geologiche di supporto alla variante sono stati depositati presso il competente Ufficio Tecnico del Genio Civile di Pistoia e da questo acquisiti in data 06.08.2018 al n. 31/18;

7) di dare atto che l'intervento per la realizzazione della rotatoria su via Larga-via Firenze è inserito nel piano triennale delle opere pubbliche 2018/2020, annualità 2018;

8) di dare atto che svolge il ruolo di Responsabile del Procedimento il Dirigente Area Valorizzazione e Sviluppo del Territorio;

9) di incaricare il Servizio Urbanistica dell'espletamento degli adempimenti di cui al citato art. 34 della L.R. n. 65/2014.

Quindi, vista l'urgenza di ridurre i tempi procedurali e proseguire con la progettazione esecutiva dell'opera pubblica e l'avvio dei lavori tesi a eliminare l'attuale situazione di pericolo dell'intersezione a raso fra due delle arterie principali del territorio comunale, con successiva e separata votazione ;

All'unanimità di voti resi per alzata di mano e proclamati dal Presidente.

Presenti: n. 14 Votanti: n 14

Favorevoli: n. 14 (Mazzanti, Giacomelli, Malentacchi, Belluomini, Scarnato, Marini M., Marini C., Baroncelli., Michelozzi, Nocera, Colombo, Noci, Michelacci, Gori).

Contrari: n. ==

Astenuti: n==

DELIBERA

Di dichiarare il presente atto immediatamente eseguibile, ai sensi dell'art. 134, 4° comma del D.Lgs 267/2000.

Letto, approvato e sottoscritto.

Il Presidente del Consiglio Comunale
GABRIELE GIACOMELLI

Il Segretario Comunale
LUZZETTI LUCIO

[] Deliberazione divenuta esecutiva a seguito di pubblicazione all'Albo Pretorio.



Deliberazione dichiarata immediatamente eseguibile ai sensi dell'art. 134 c.4 del D.Lgs 267/2000.

Ai sensi dell'articolo 23, comma 2-bis, del Codice dell'Amministrazione Digitale, le informazioni e gli elementi contenuti nel contrassegno generato elettronicamente sono idonei ai fini della verifica della corrispondenza. Il documento amministrativo informatico originale, da cui la copia analogica è tratta, è stato prodotto dall'amministrazione COMUNE DI QUARRATA ed è conservato dalla stessa, almeno fino al 28-06-2023. Per la verifica della corrispondenza con quanto conservato dall'amministrazione, è possibile utilizzare il servizio disponibile all'url: <https://cs.urbi.it/padbarcode/>





COMUNE DI QUARRATA

Provincia di Pistoia

AREA 3 - VALORIZZAZIONE E SVILUPPO DEL TERRITORIO

PARERE DI REGOLARITA' TECNICA

Si esprime **parere Favorevole** in ordine alla regolarità tecnica della proposta n. 83 del 13-09-2018 relativa all'approvanda deliberazione, ai sensi dell'art. 49 comma 1 del D.Lgs. 18 Agosto 2000 n. 267.

Quarrata, 13-09-2018

Il Responsabile del Servizio
GELLI IURI

Documento informatico firmato digitalmente ai sensi del DPR 445/2000 e D.Lgs. 82/2005 e s.m.i..





COMUNE DI QUARRATA

Provincia di Pistoia

SERVIZIO FINANZIARIO ED ECONOMATO

PARERE DI REGOLARITA' CONTABILE CON ATTESTAZIONE DI COPERTURA FINANZIARIA

Si esprime **parere contabile Favorevole** in ordine alla regolarità contabile della proposta n. 83 del 13-09-2018 relativa all'approvanda deliberazione, ai sensi dell'art. 49 comma 1 del D.Lgs. 18 Agosto 2000 n. 267.

Quarrata, 13-09-2018

La Dirigente Area Risorse e
Resp. Serv. Finanziario e Economato
SOTTOSANTI BIANCA

Documento informatico firmato digitalmente ai sensi del DPR 445/2000 e D.Lgs. 82/2005 e s.m.i..

