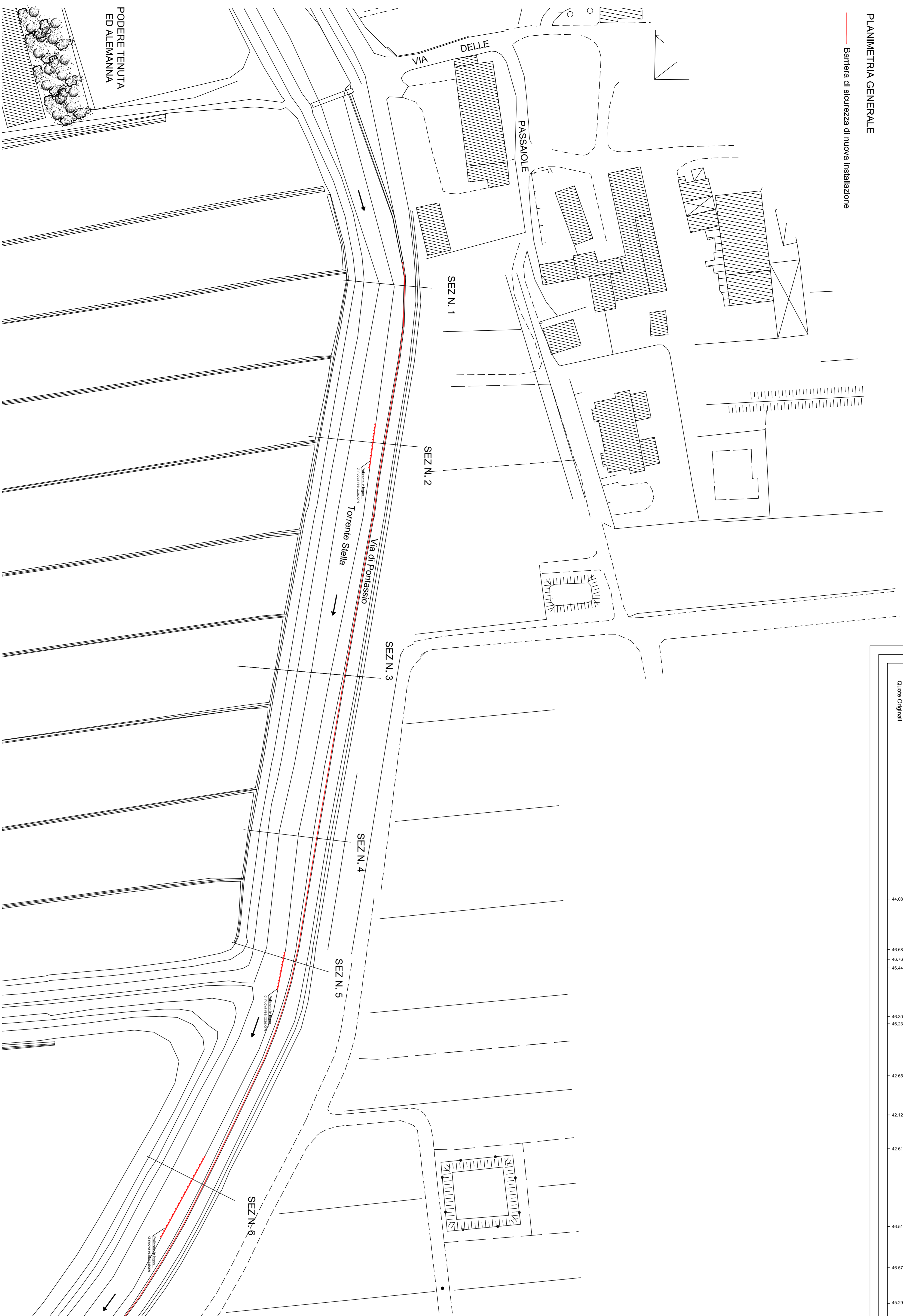


PLANIMETRIA GENERALE

Barriera di sicurezza di nuova installazione

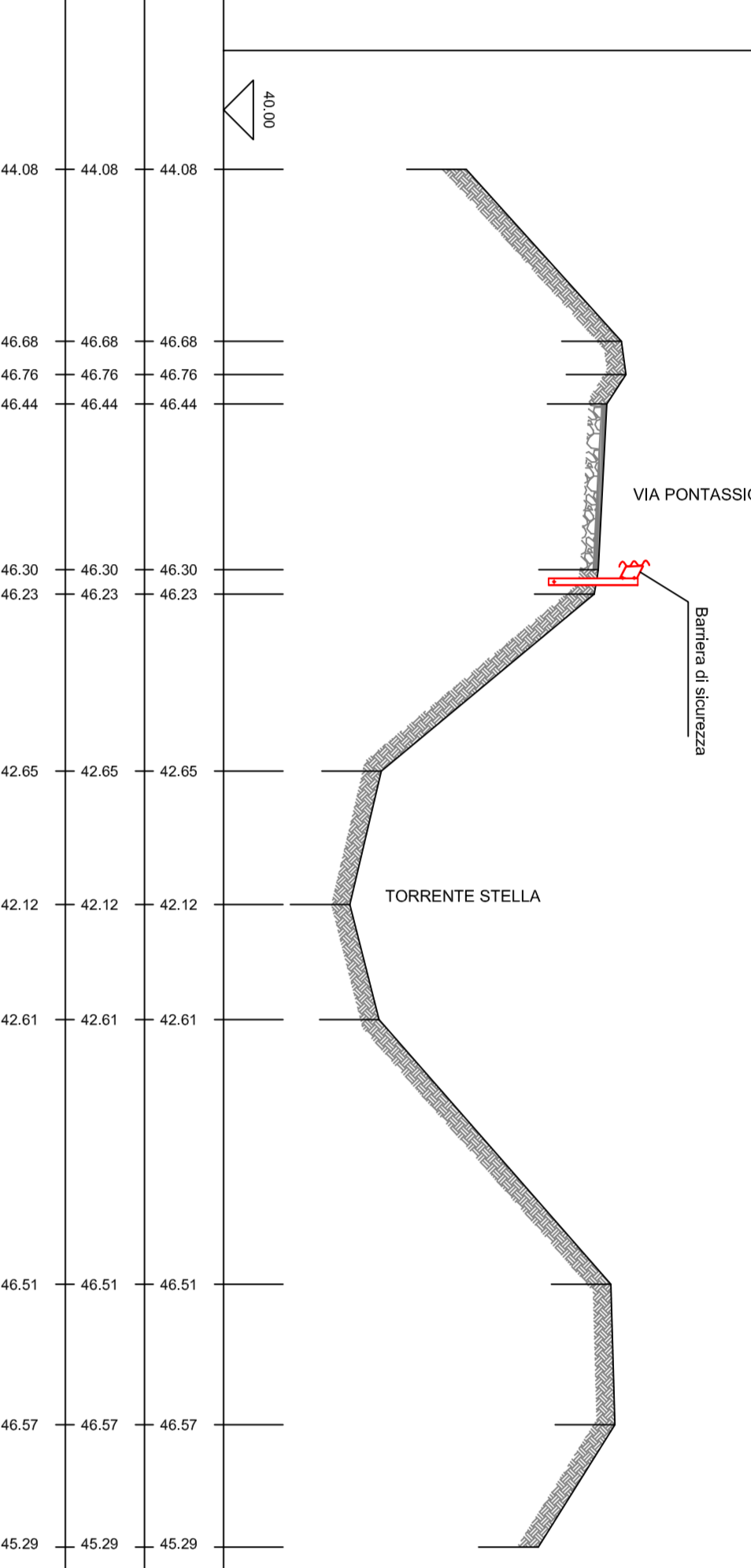


RILIEVO TOPOGRAFICO
TORRENTE STELLA
SEZIONE N. 1

Quota di nuova installazione

SCALA LUNGHEZZE 1 : 100
SCALA ALTEZZE 1 : 100

Table with 2 columns: Quota di Progetto, Quota Annulli, Quota Originale. Values range from 41.00 to 44.00.

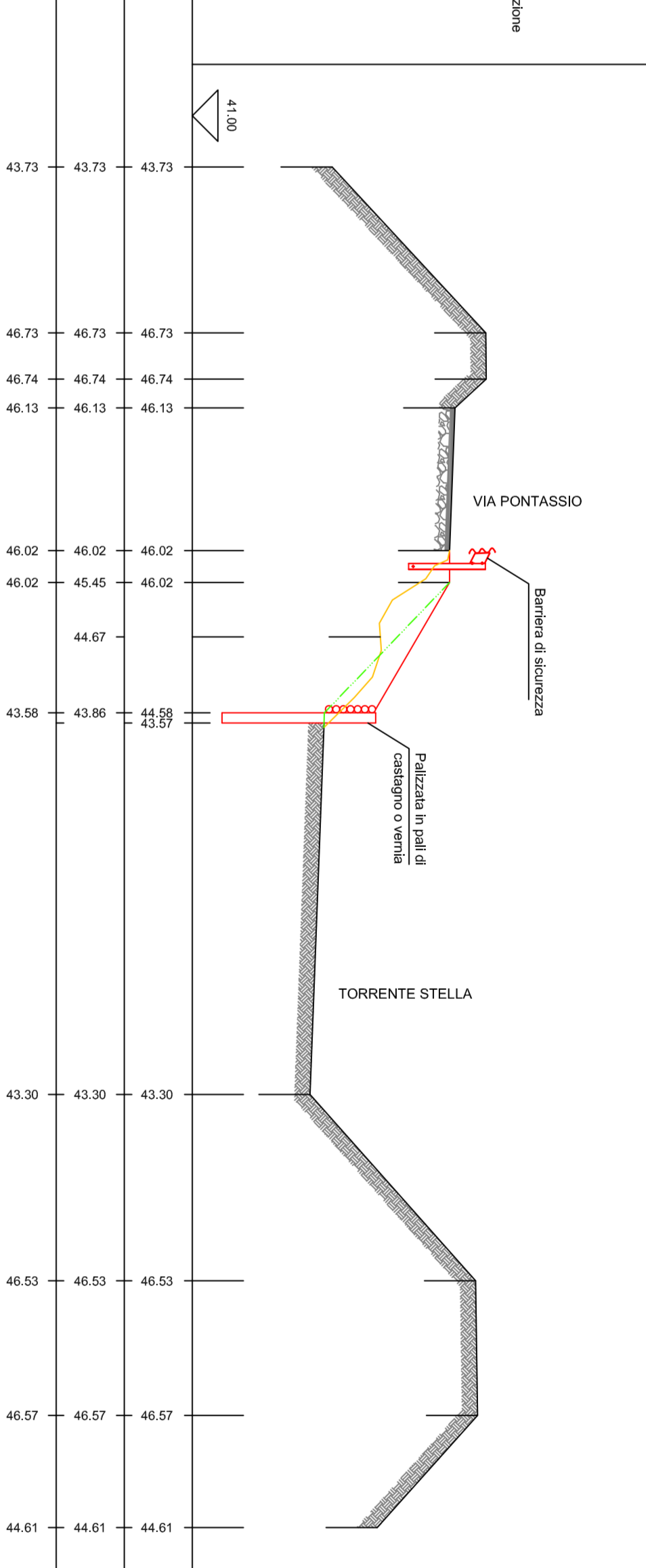


RILIEVO TOPOGRAFICO
TORRENTE STELLA
SEZIONE N. 2

Quota di nuova installazione

SCALA LUNGHEZZE 1 : 100
SCALA ALTEZZE 1 : 100

Table with 2 columns: Quota di Progetto, Quota Annulli, Quota Originale. Values range from 44.01 to 45.73.

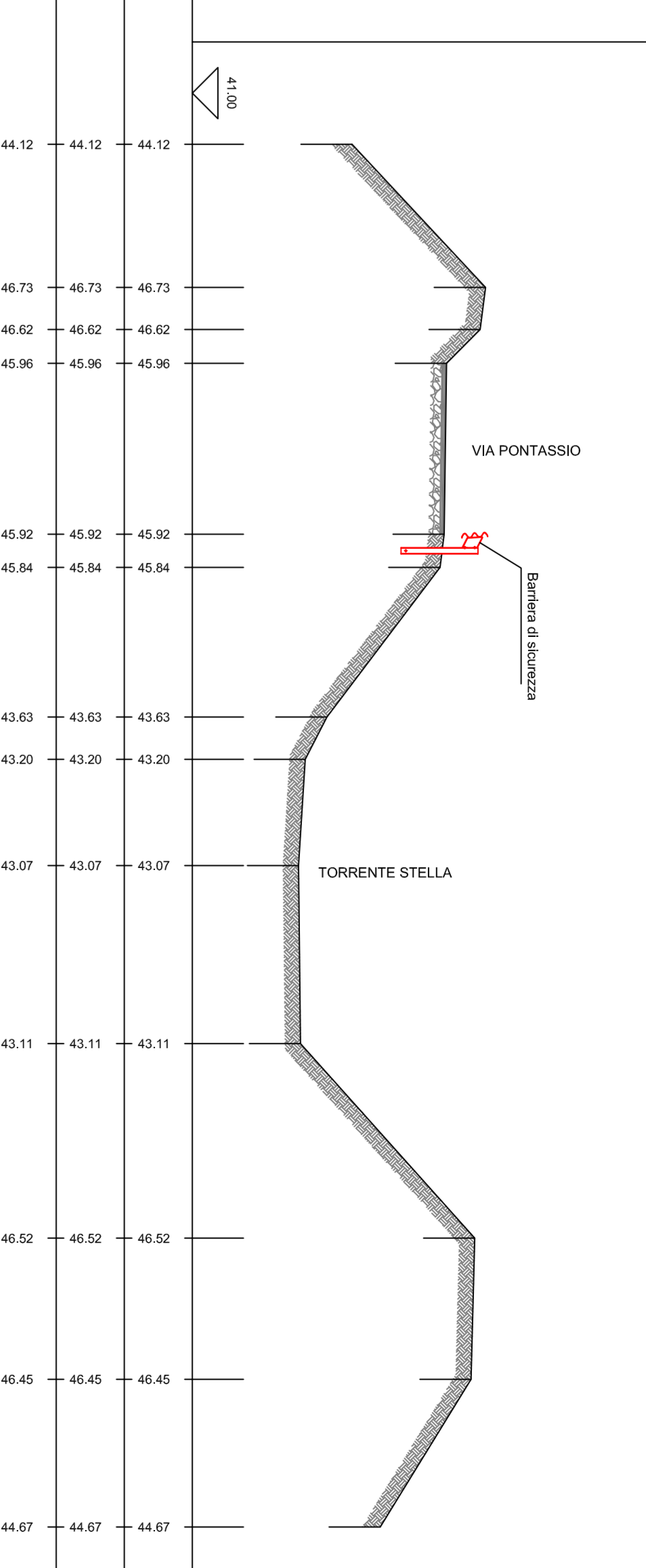


RILIEVO TOPOGRAFICO
TORRENTE STELLA
SEZIONE N. 3

Quota di nuova installazione

SCALA LUNGHEZZE 1 : 100
SCALA ALTEZZE 1 : 100

Table with 2 columns: Quota di Progetto, Quota Annulli, Quota Originale. Values range from 44.07 to 45.92.

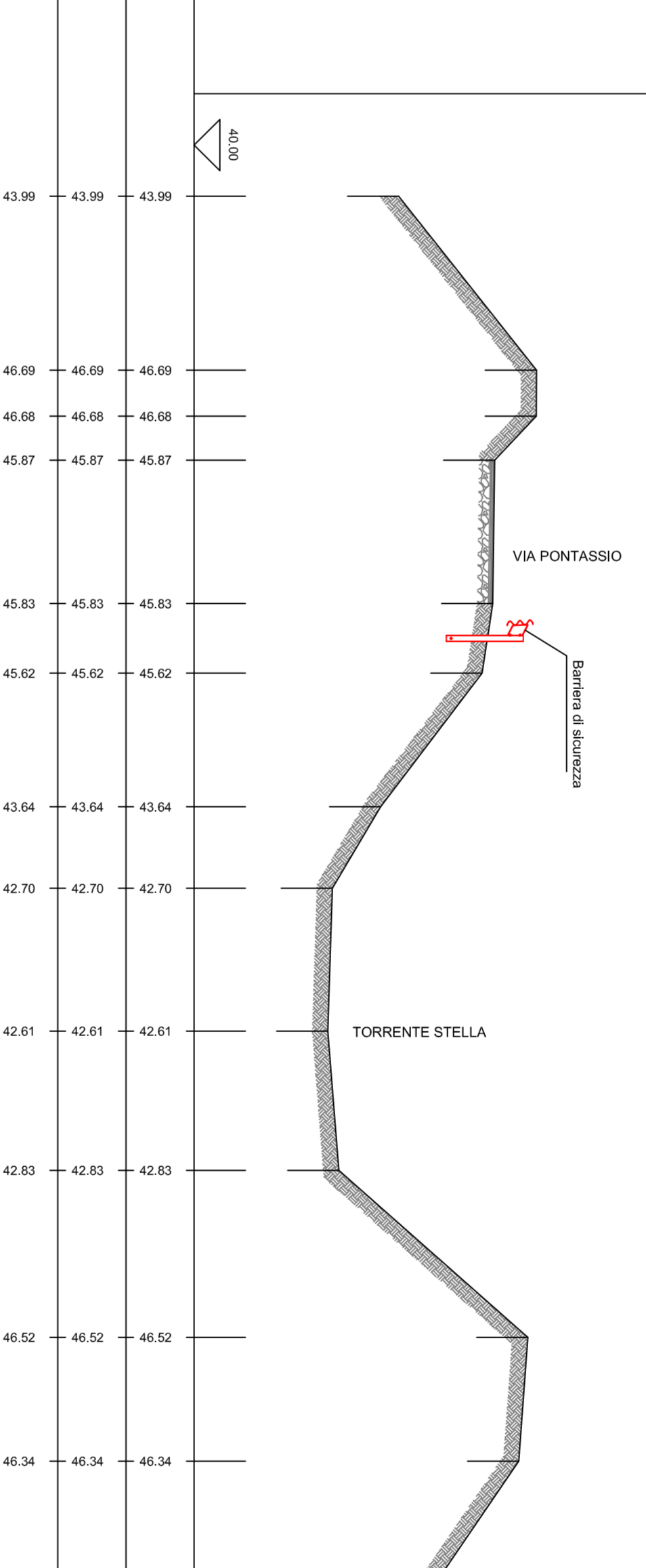


RILIEVO TOPOGRAFICO
TORRENTE STELLA
SEZIONE N. 4

Quota di nuova installazione

SCALA LUNGHEZZE 1 : 100
SCALA ALTEZZE 1 : 100

Table with 2 columns: Quota di Progetto, Quota Annulli, Quota Originale. Values range from 44.72 to 46.99.

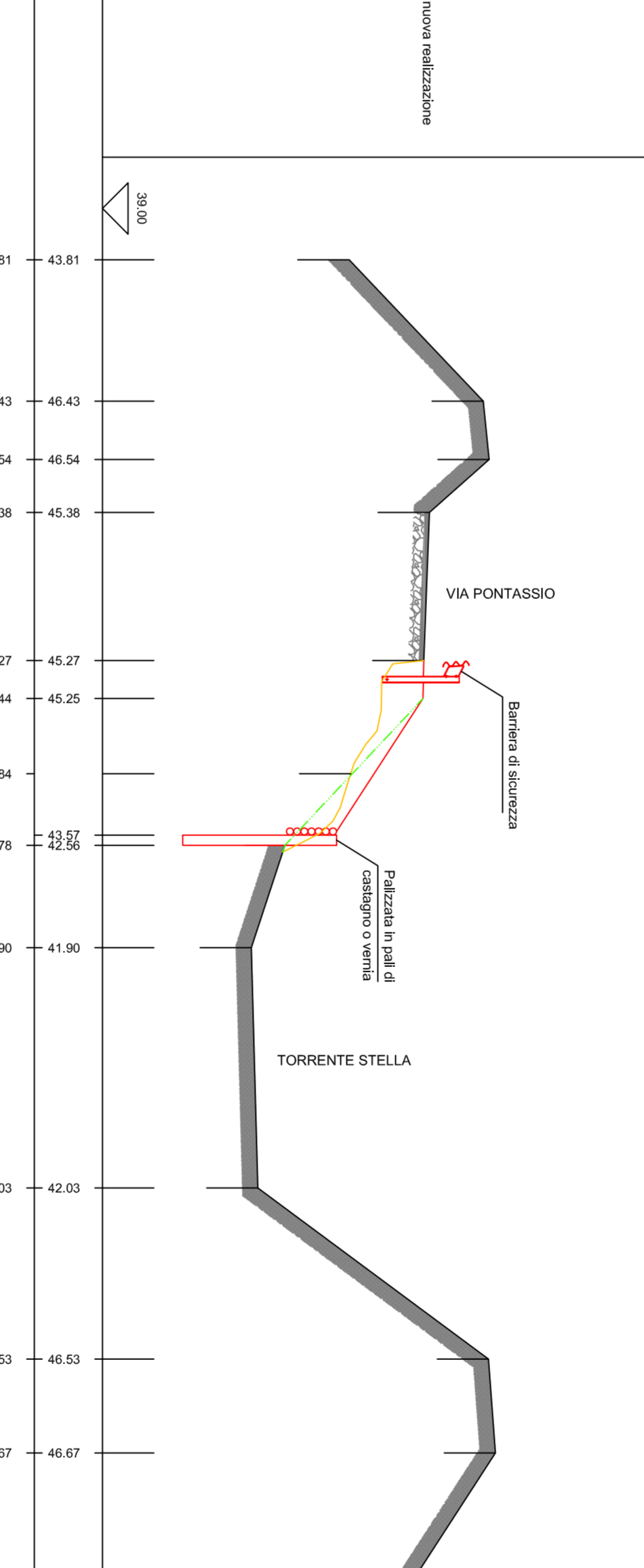


TORRENTE STELLA
SEZIONE N. 6

Quota di nuova installazione

SCALA LUNGHEZZE 1 : 100
SCALA ALTEZZE 1 : 100

Table with 2 columns: Quota di Progetto, Quota Annulli, Quota Originale. Values range from 44.12 to 45.87.

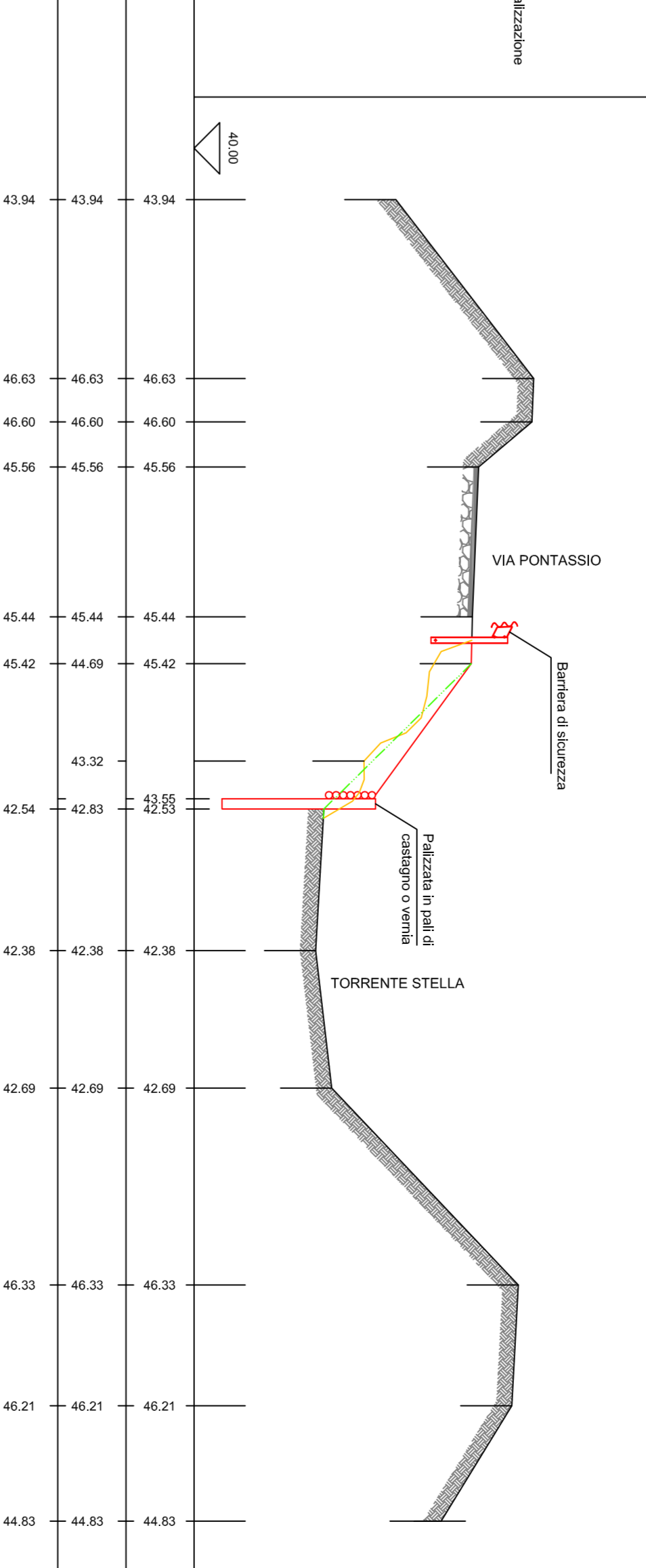


RILIEVO TOPOGRAFICO
TORRENTE STELLA
SEZIONE N. 5

Quota di nuova installazione

SCALA LUNGHEZZE 1 : 100
SCALA ALTEZZE 1 : 100

Table with 2 columns: Quota di Progetto, Quota Annulli, Quota Originale. Values range from 44.94 to 46.32.

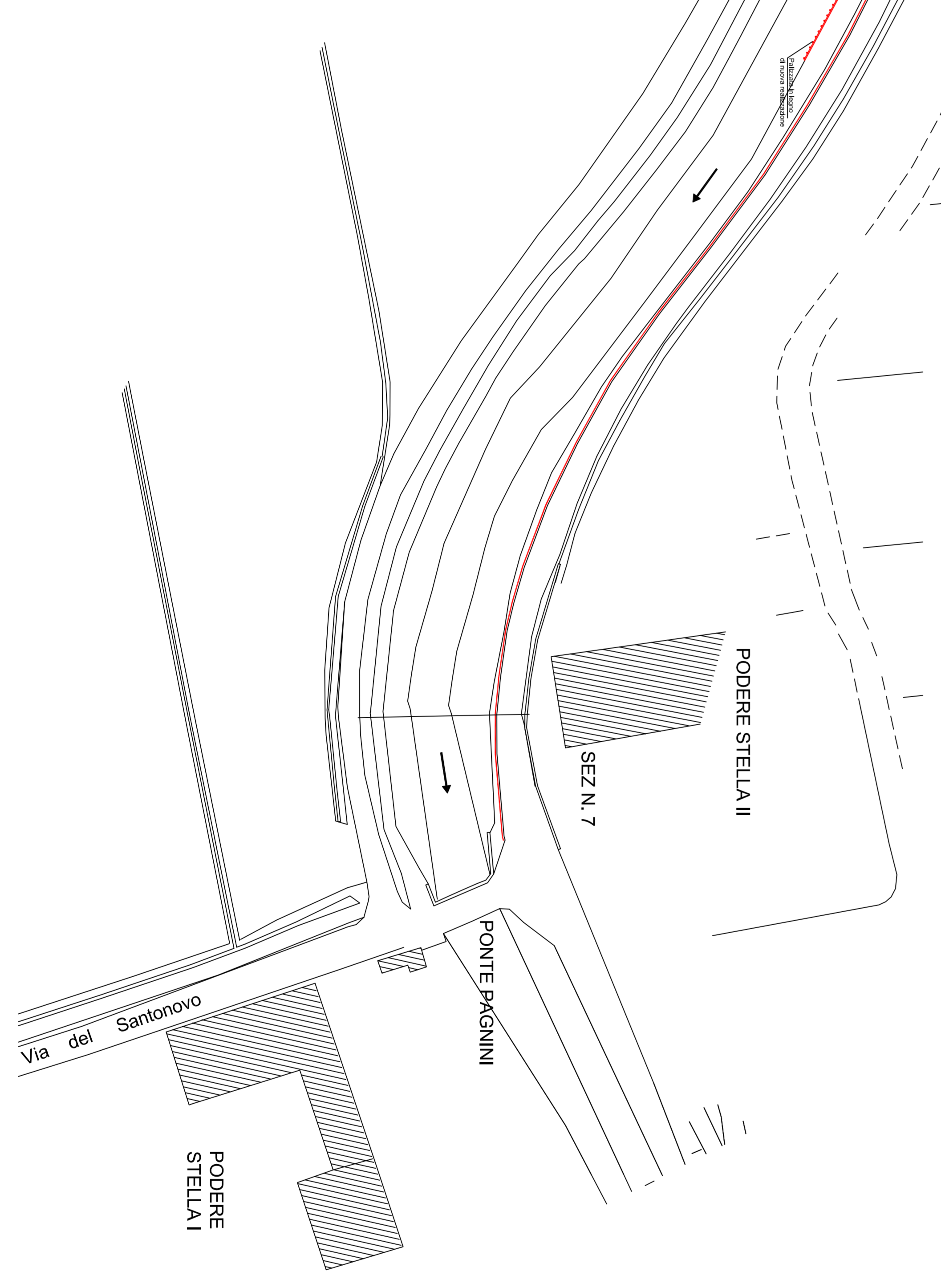
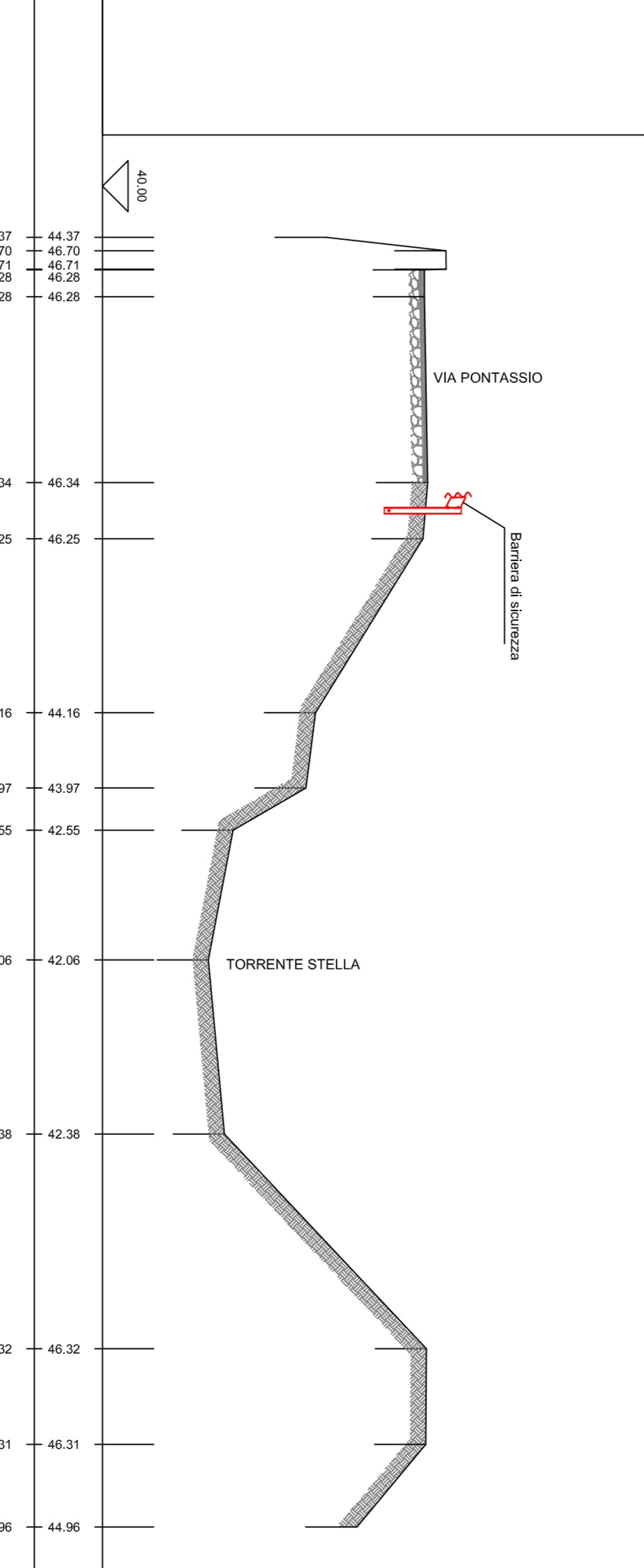


RILIEVO TOPOGRAFICO
TORRENTE STELLA
SEZIONE N. 7

Quota di nuova installazione

SCALA LUNGHEZZE 1 : 100
SCALA ALTEZZE 1 : 100

Table with 2 columns: Quota di Progetto, Quota Annulli, Quota Originale. Values range from 44.94 to 46.32.



Logo of the Municipality of Quarrata and project title: 'PROGETTO PER I LAVORI DI MESSA IN SICUREZZA DI VIA PONTASSIO NEL TRATTO FRA LE VIE DEL SANTONOVO E DELLE PASSAGGIO'.

COMUNE DI QUARRATA
Provincia di Arezzo
UFFICIO TECNICO COMUNALE
Servizio Lavori Pubblici
Via Trieste 1 - 51039 Quarrata (PT)

ELABORATO: STATO SOVRAPPONTO
- Planimetria - scala 1:500
- Sezioni - scala 1:100

PROGETTISTI: Geometra Massimo Valenise
Geometra Stefano Tirri
data: 12 Aprile 2011

