COMUNE DI QUARRATA
Provincia di Pistoia

UFFICIO TECNICO COMUNALE
Servizio Lavori Pubblici
via Trieste 1 - 51039 Quarrata (PT)

PROGETTO DEFINITIVO PROGRAMMA PLURIENNALE	PROGETTO PER LA SOSTENIBILITA' URBANA: MOBILITA' CICLABILE FINALIZZATA AL POTENZIAMENTO DELLA FRUIBILITA' TURISTICA
TAVOLA 3.1	**ITINERARIO 2** **Ombrone - Città -Collina** **LOTTO 1** **Ronchi -** Santa Lucia - PLANIMETRIA GENERALE scala 1:2000
PROGETTISTI:	Progetto e Direzione Lavori Servizio Lavori Pubblici Geometra Massimo Valensise Per. Ind. Giovanni Malentacchi Opere strutturali e verifiche idrauliche: Ingegnere Michele Lo Russo Indagini geologiche Geologo Alessandro Finazzi Rilievi topografici: Geometra Irene Gori
RESPONSABILE DEL PROCEDIMENTO:	Architetto Nadia Bellomo
DATA 2 settembre 2010	

LEGENDA

	ESISTENTI	DI PROGETTO
STRUTTURE SCOLASTICHE		
GIARDINI		
IMPIANTI SPORTIVI		
EMERGENZE STORICO ARTISTICHE		

A	PISTA CICLABILE IN SEDE PROPRIA	
B	PISTA PROMISCUA CICLABILE E PEDONALE	
C	PISTA CICLABILE SU CORSIA RISERVATA	
	PERCORSI PEDONALI	
	RAMPA DI ACCESSO ALL'ALVEO	

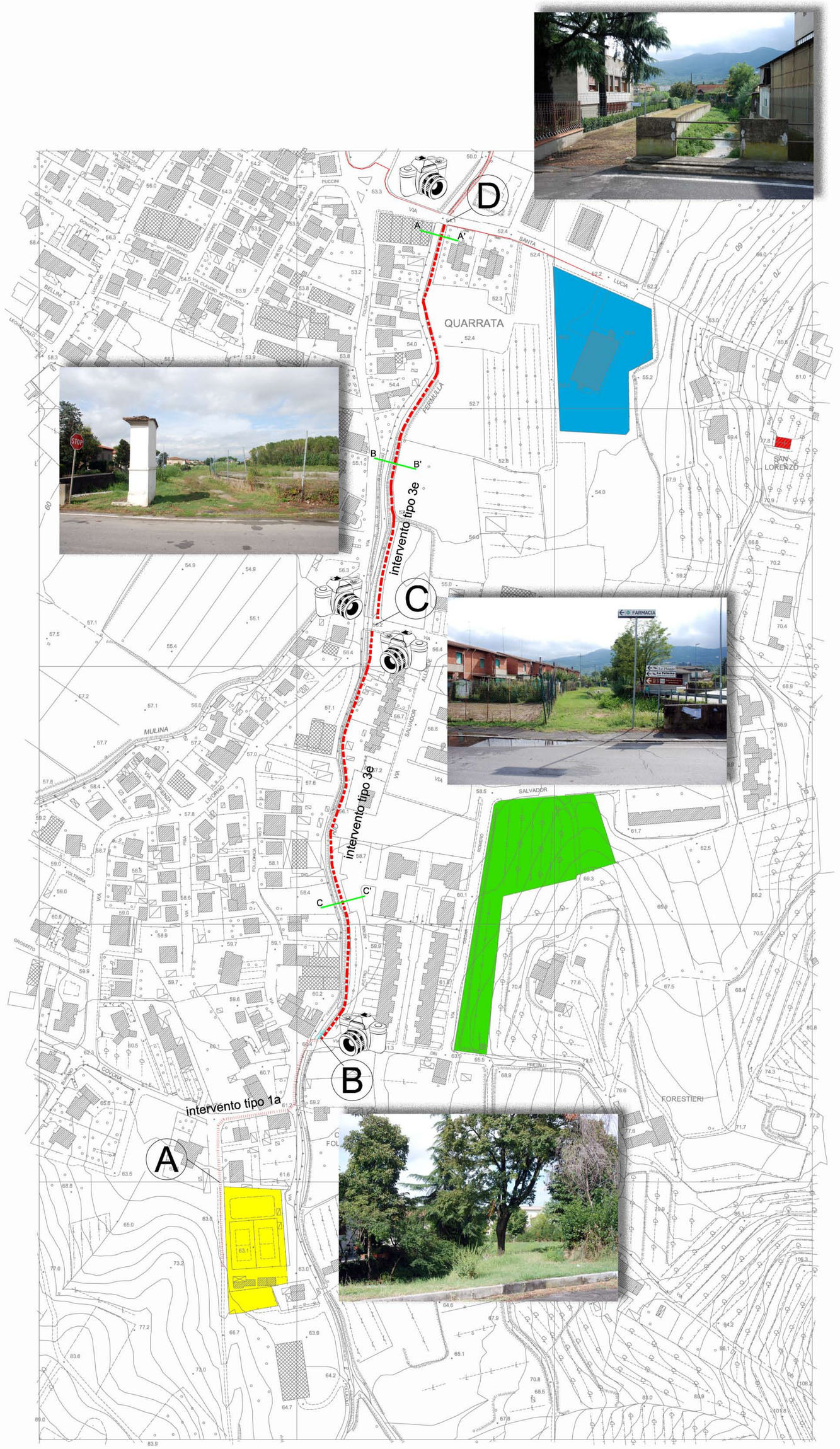

Planimetria generale scala 1:2000

SEZIONI IDRAULICHE DEL TORRENTE FERMULLA NEL TRATTO COMPRESO TRA IL PONTE DI VIA PRETELLI E VIA SANTA LUCIA

SEZIONE A-A'

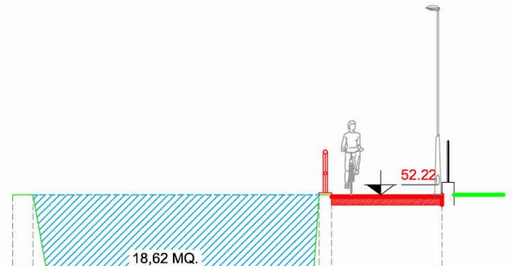

quota di riferimento	48,00 msl									
distanze progressive (cm.)	000	50	100		730	750	780		1050	
distanze parziali (cm.)	50	50	630		20	30	270			
quote (m/slm)	52.22	52.22	49.42		49.42	49.42	52.22		52.22	

SEZIONE B-B'

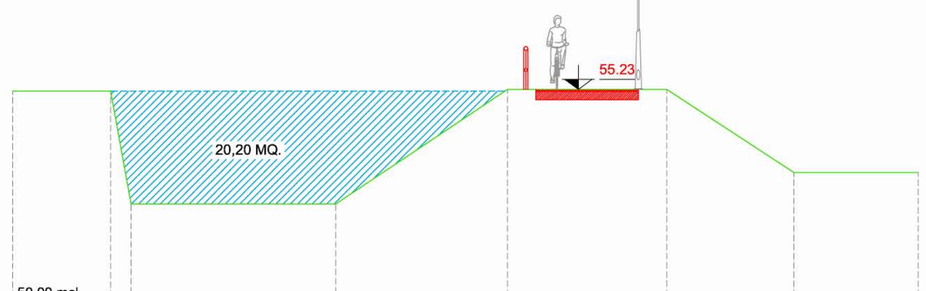

quota di riferimento	50,00 msl									
distanze progressive (cm.)	000		240	290		790		1210		1600		1910
distanze parziali (cm.)	240		50	500		420		390		310	
quote (m/slm)	55.19		55.19	52.43		52.43		55.23		55.23		53.20

SEZIONE C-C'

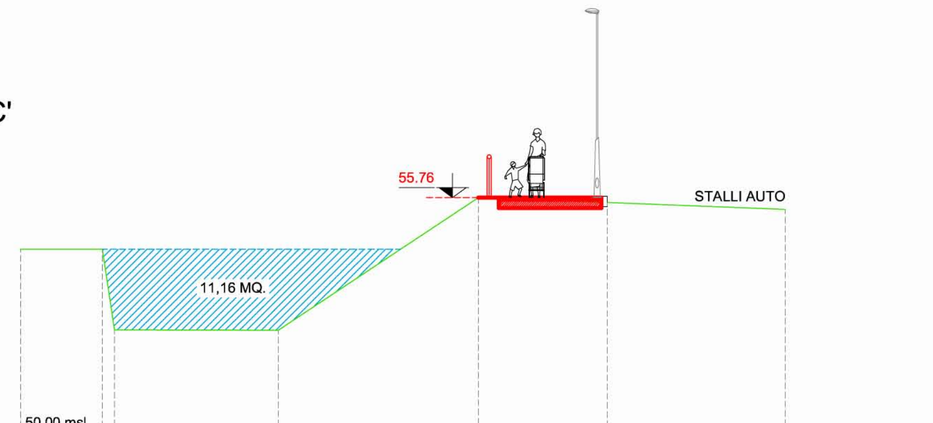

quota di riferimento	50,00 msl									
distanze progressive (cm.)	000	200	230		630		1120		1435		1870
distanze parziali (cm.)	200		30	400		490		315		435	
quote (m/slm)	54.50	54.50	52.53		52.52		55.76		55.64		55.47