

COMUNE DI QUARRATA
 Provincia di Pistoia
UFFICIO TECNICO COMUNALE
 Servizio Lavori Pubblici
 via Trieste 1 - 51039 Quarrata (PT)

PROGETTO DEFINITIVO
PROGRAMMA PLURIENNALE
URBANA: MOBILITÀ CICLABILE
FINALIZZATA AL POTENZIAMENTO DELLA
FRUIBILITÀ TURISTICA

TAVOLA

ITINERARIO 2
 Ombrone - Città - Collina
LOTTO 2 stralcio b
 Santa Lucia - San Lorenzo
- PLANIMETRIA GENERALE

scala 1:2000

PROGETTISTI:

Progetto e Direzione Lavori
 Servizio Lavori Pubblici
 Geometra Massimo Valensise
 Per. Ind. Giovanni Malentacchi
 Opere strutturali e verifiche idrauliche:
 Ingegnere Michele Lo Russo
 Indagini geologiche
 Geologo Alessandro Finazzi
 Rilievi topografici:
 Geometra Irene Gori

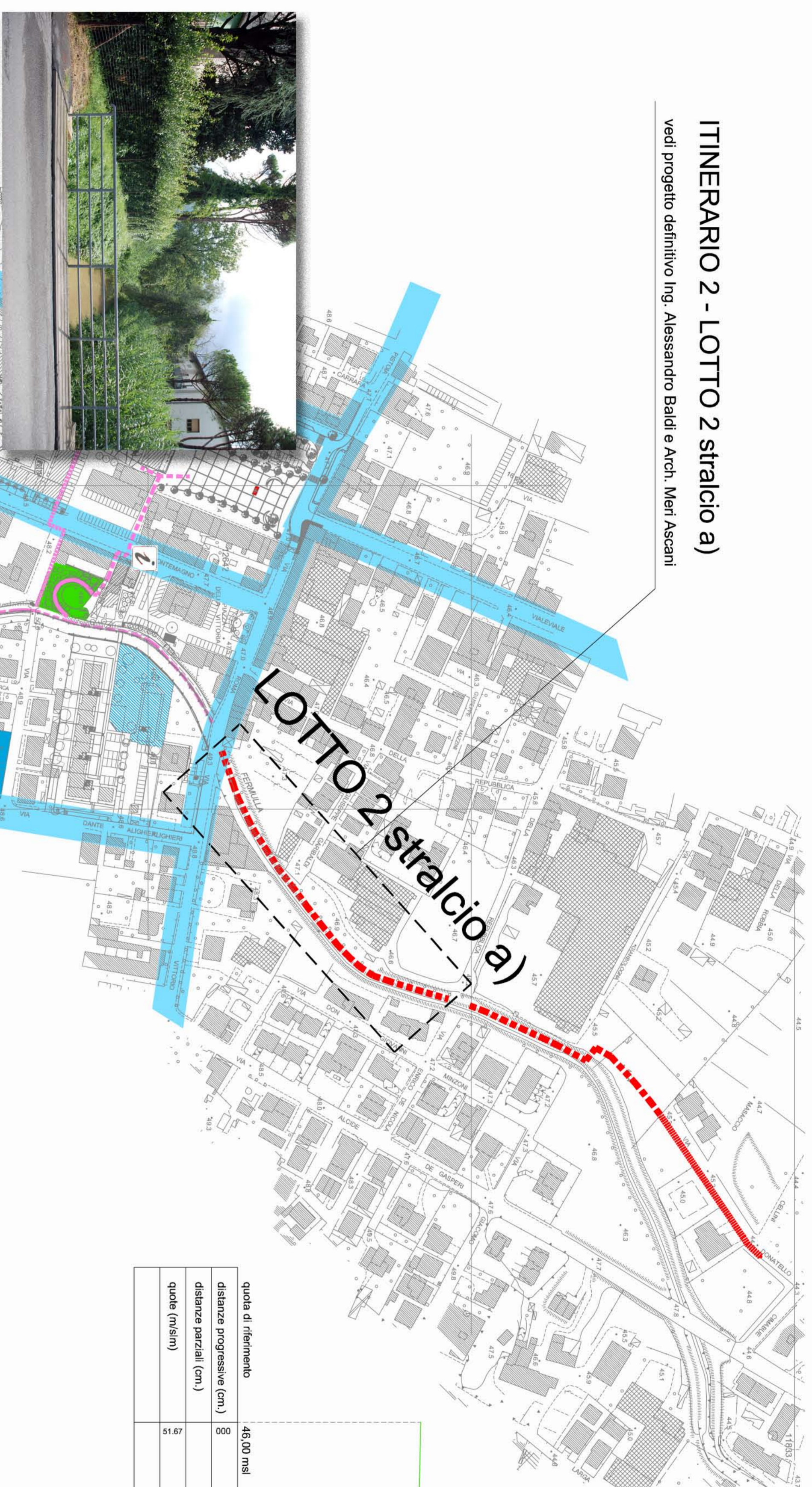
RESPONSABILE DEL PROCEDIMENTO: Architetto Nadia Bellomo

DATA 2 settembre 2010

LEGENDA

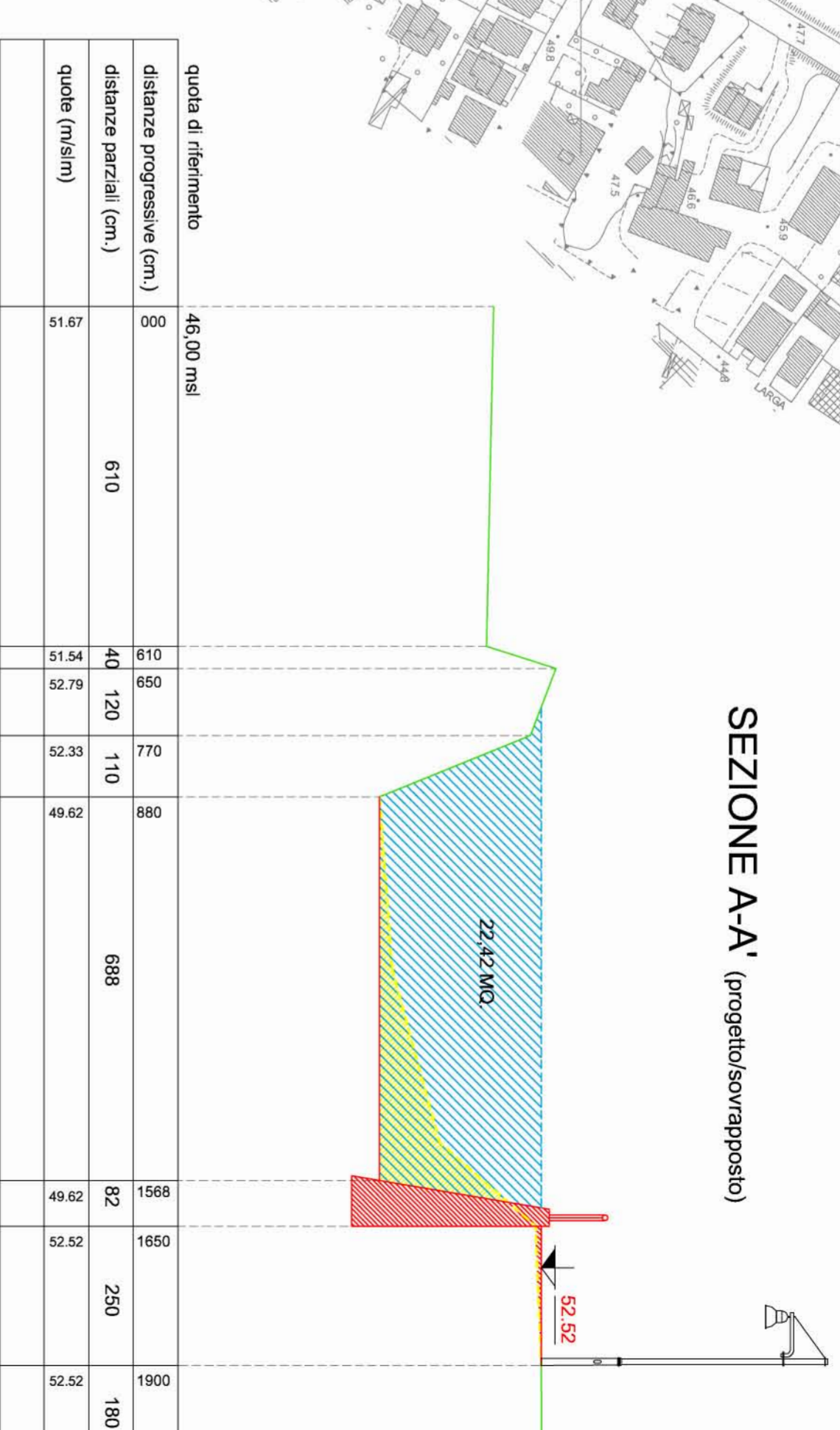
ESISTENTI	DI PROGETTO
STRUTTURE SCOLASTICHE	
GIARDINI	
IMPIANTI SPORTIVI	
EMERGENZE STORICO ARTISTICHE	
PISTA PROMISCUA CICLABILE E PEDONALE	
PERCORSI PEDONALI	
CENTRO COMMERCIALE NATURALE	
CENTRO INFORMAZIONI TURISTICHE	

ITINERARIO 2 - LOTTO 2 stralcio a)
 vedi progetto definitivo Ing. Alessandro Baldi e Arch. Meri Ascanti

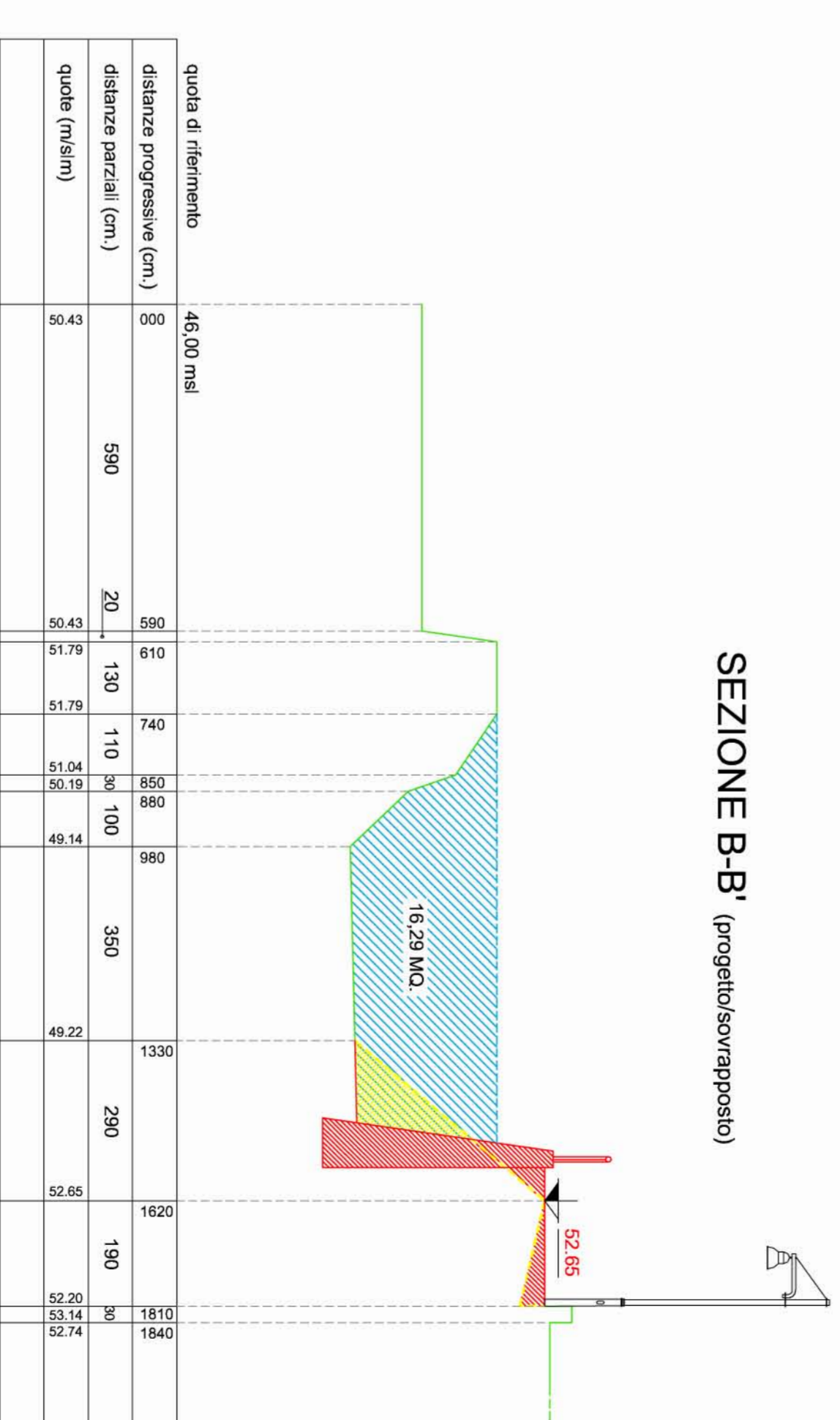


SEZIONI IDRAULICHE DEL TORRENTE FERMULLA
TRATTO COMPRESO TRA VIA SAN LORENZO
E VIA SANTA LUCIA

SEZIONE A-A' (progetto/sovrapposto)

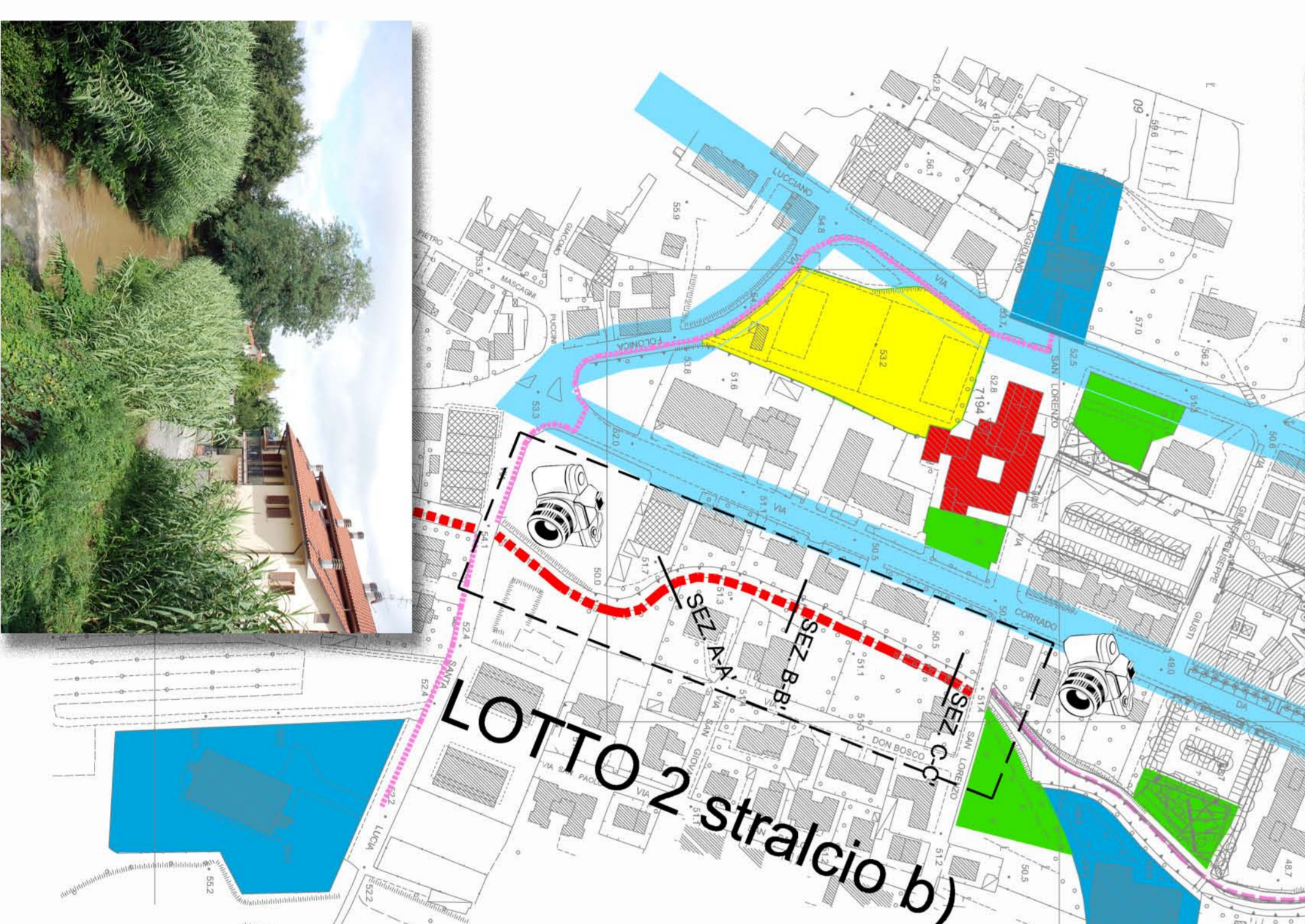


SEZIONE B-B' (progetto/sovrapposto)



ITINERARIO 2 - LOTTO 2 stralcio b)

PLANIMETRIA Scala 1:2000
 SEZIONI Scala 1:100



SEZIONE C-C' (progetto/sovrapposto)

