Città di Quarrata

Provincia di Pistoia
Via Vittorio Veneto, 1 - 51039 Quarrata - PT
Tel. +39 0573 771511 - C.F. 00189560479

SERVIZIO LAVORI PUBBLICI

TAVOLA 2
STATO ATTUALE
STATO MODIFICATO
STATO SOVRAPPOSTO

PROGETTO ESECUTIVO

Intervento di realizzazione di un complesso di orti urbani in località "La Querciola" Quarrata (PT)

Contenuto:
Stato Attuale
Stato Modificato
Stato Sovrapposto

Data: novembre 2018

Scala: 1:500

Responsabile Unico Procedimento:
Ufficiale Direttivo Tecnico
Arch. Riccardo Pallini

Progettisti:
Ufficiale Direttivo Tecnico
Arch. Riccardo Pallini
Progettista Landscape

Dirigente Area Valorizzazione e Sviluppo del Territorio
Ing. Nyl Dell
Coordinatore della Sicurezza per la Progettazione

STATO ATTUALE

LEGENDA
- Confini catastali
- Perimetrazione orti esistenti
- Viabilità di servizio
- Fosse campestri
- Spazi a parcheggio esistenti
- Spazio a prato

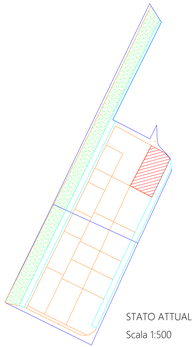

STATO ATTUALE - Mappali n. 428 e n. 430, Foglio n.36
Scala 1:500

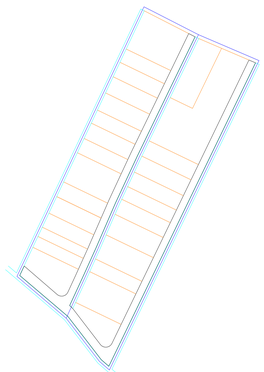

STATO ATTUALE - Mappali n. 194 e n. 249, Foglio n.36
Scala 1:500

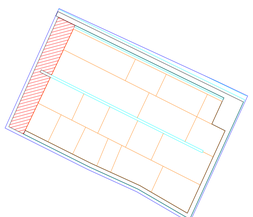

STATO ATTUALE - Mappale n. 77, Foglio n.36
Scala 1:500

STATO MODIFICATO

LEGENDA
- Confini catastali
- Perimetrazione orti di progetto
- Viabilità di servizio (carrabile e pedonale)
- Fosse campestri
- Spazi a parcheggio esistenti e di progetto
- Spazio a prato
- Tavoli e panchine in legno
- Pergolati in legno
- Zona servizi igienici

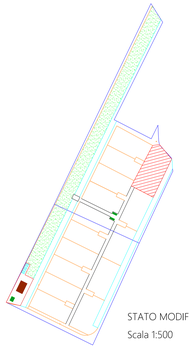

STATO MODIFICATO - Mappali n. 428 e n. 430, Foglio n.36
Scala 1:500

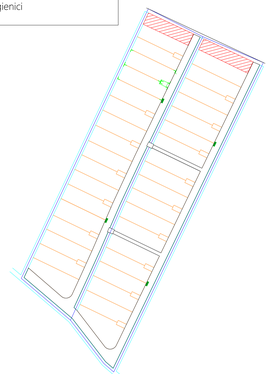

STATO MODIFICATO - Mappali n. 194 e n. 249, Foglio n.36
Scala 1:500

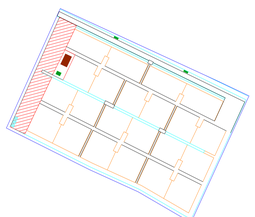

STATO MODIFICATO - Mappale n. 77, Foglio n.36
Scala 1:500

STATO SOVRAPPOSTO

LEGENDA
- Confini catastali
- Fosse campestri
- Situazione non modificata
- "Costruito"
- "Demolito"
- Nuovi spazi a parcheggio
- Spazio a prato

STATO SOVRAPPOSTO - Mappali n. 428 e n. 430, Foglio n.36
Scala 1:500

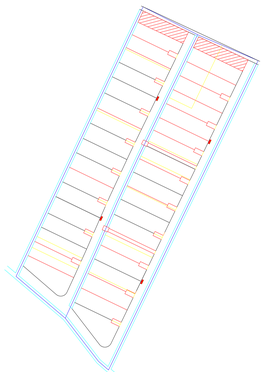

STATO SOVRAPPOSTO - Mappali n. 194 e n. 249, Foglio n.36
Scala 1:500

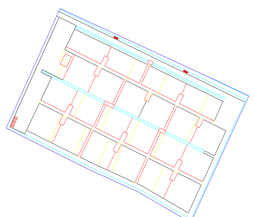

STATO SOVRAPPOSTO - Mappale n. 77, Foglio n.36
Scala 1:500