Città di Quarrata

Provincia di Pistoia
Via Vittorio Veneto, 1 - 51039 Quarrata (PT)
Tel. 0573 771111 - Fax 0573 771122
www.comune.quarrata.pt

SERVIZIO LAVORI PUBBLICI

TAVOLA 3
STATO DI PROGETTO
CON DESTINAZIONI DI
USO E QUOTE

LOCALITÀ ORTI in Toscana

PROGETTO ESECUTIVO

Intervento di realizzazione di un complesso di orti urbani in località "La Querciola" Quarrata (PT)

Contenuto:
- Stato di Progetto con destinazioni d'uso
- Stato di Progetto con quote di riferimento

Responsabile Unico Procedimento
- Istruttore Direttivo Tecnico
Arch. Riccardo Pallini

Progettisti:
- Istruttore Direttivo Tecnico
Arch. Riccardo Pallini
- Progettista Architettonico
- Dirigente Area Valorizzazione e Sviluppo del Territorio
Ing. Ivan Gelli
- Coordinatore della Sicurezza per la Progettazione

Data novembre 2018	Scala: 1:500 Scala: 1:100

QUOTE STATO DI PROGETTO

LEGENDA
- Confini catastali
- Perimetrazione orti di progetto
- Viabilità di servizio (carrabile e pedonale)
- Fosse campestri
- Spazi a parcheggio esistenti e di progetto
- Spazio a prato
- Tavoli e panchine in legno
- Pergolati in legno
- Zona servizi igienici

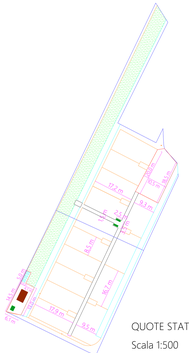

QUOTE STATO DI PROGETTO - Mappali n. 428 e n. 430, Foglio n.36
Scala 1:500

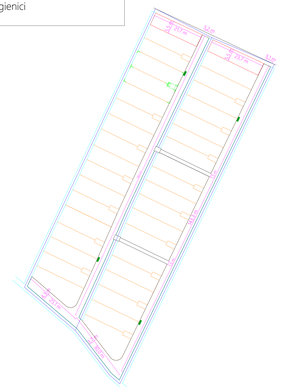

QUOTE STATO DI PROGETTO - Mappali n. 194 e n. 249, Foglio n.36
Scala 1:500

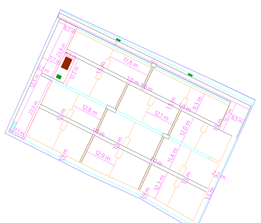

QUOTE STATO DI PROGETTO - Mappale n. 77, Foglio n.36
Scala 1:500

STATO DI PROGETTO DESTINAZIONI D'USO

LEGENDA
- Spazi ad orto
- Zona attrezzature orto
- Spazi a parcheggio
- Viabilità carrabile di servizio
- Viabilità pedonale di servizio
- Strada poderale
- Spazio a prato
- Tavoli e panchine in legno
- Pergolati in legno
- Zona servizi igienici
- Zona a comune
- Fossa campestre

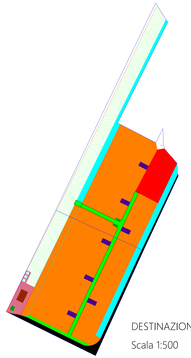

DESTINAZIONI D'USO - Mappali n. 428 e n. 430, Foglio n.36
Scala 1:500

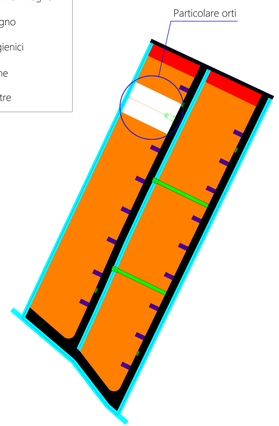

DESTINAZIONI D'USO - Mappali n. 194 e n. 249, Foglio n.36
Scala 1:500

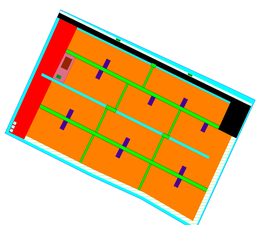

DESCTINAZIONI D'USO - Mappale n. 77, Foglio n.36
Scala 1:500

PARTICOLARE ORTI
LOTTO ORTIVO TIPO CON QUOTE
Scala 1:100