

# Città di Quarrata

Provincia di Pistoia  
Via Vittorio Veneto, 2 - 51039 Quarrata - PI  
Tel. 0573/7710 - fax 0573/771106

SERVIZIO LAVORI PUBBLICI

Tavola n.

## 2

### PROGETTO DI FATTIBILITÀ TECNICA ED ECONOMICA

Progetto per la realizzazione di aree a parcheggio ed a verde pubblico poste presso la scuola dell'infanzia di Casini, con accesso dalla Via Falcone e Borsellino, e riqualificazione degli spazi di pertinenza solastica

#### Contenuto:

TAVOLA 1 - INQUADRAMENTO VINCOLI TERRITORIALI  
- Carta pericolosità idraulica  
- Carta magnitudo idraulica  
- Carta aree allagabili  
- Carta dei battenti  
- Carta rischio di alluvione  
- Carta pericolosità da rischio alluvione  
- Carta problematiche idrogeologiche  
- Carta pericolosità sismica locale  
- Carta pericolosità geomorfologica

#### Responsabile Unico del Procedimento:

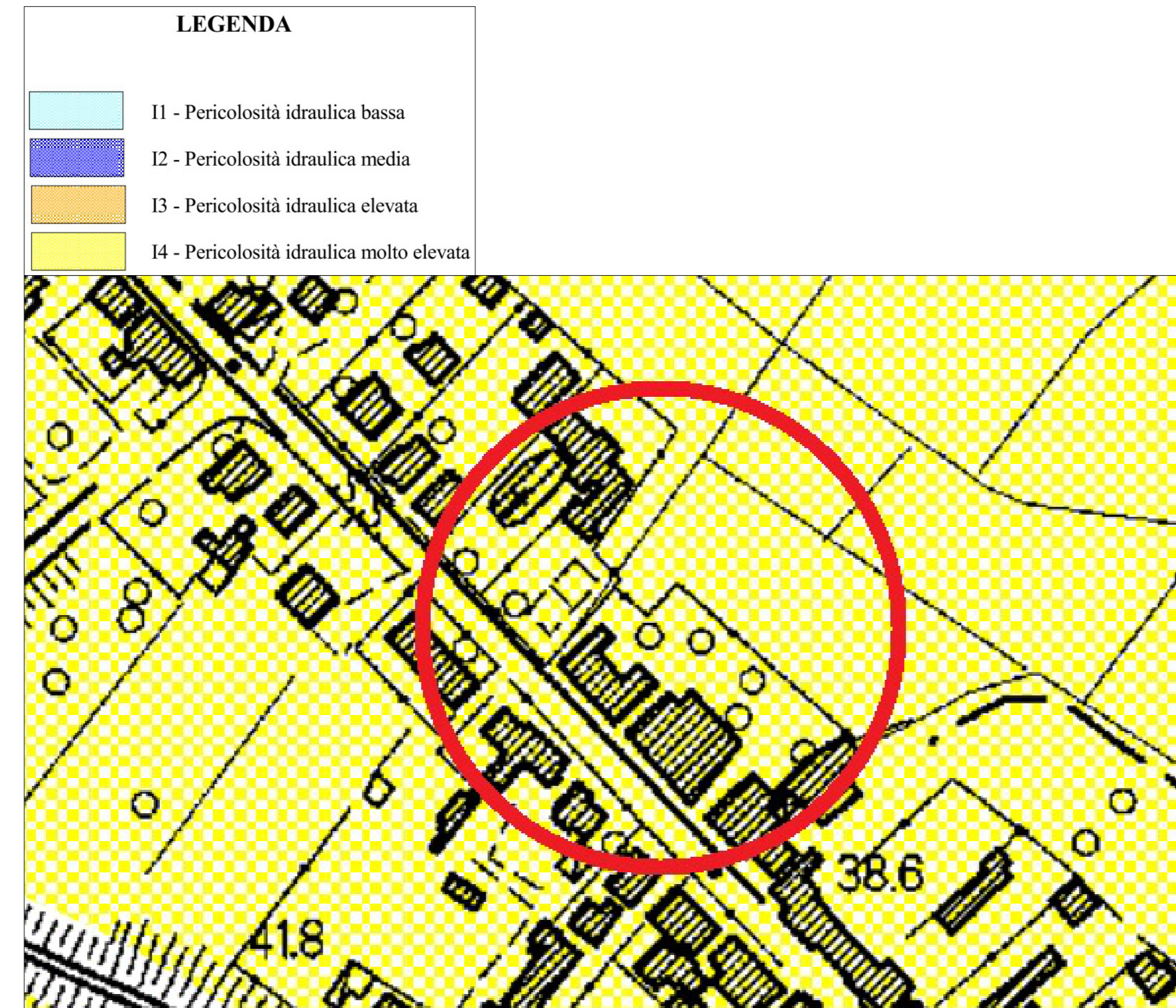
Istruttore Direttivo Tecnico  
Arch. Riccardo Palini

#### Progettisti:

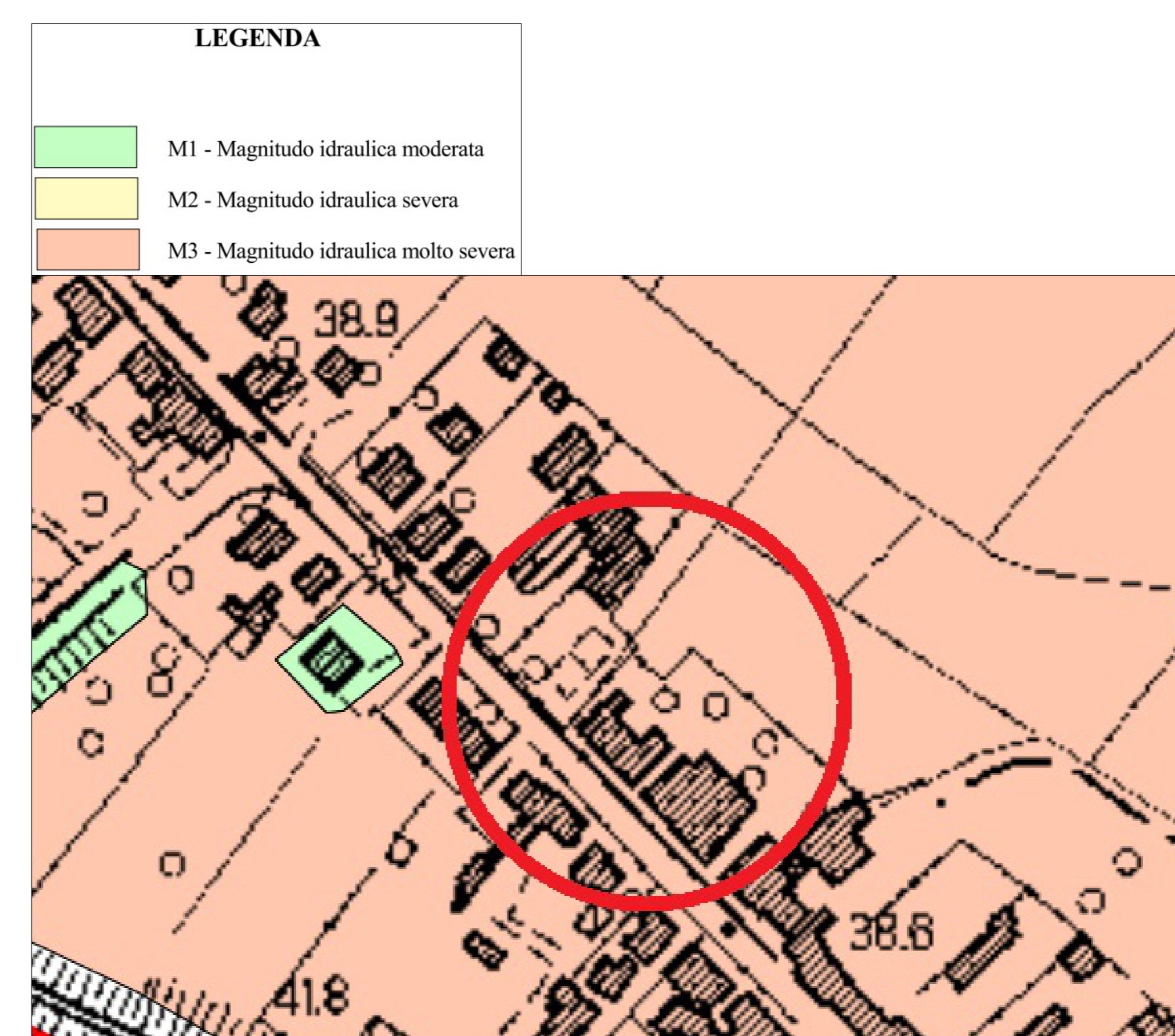
Istruttore Tecnico  
Geom. Massimo Valentini  
Istruttore Direttivo Tecnico  
Geom. Fabiana Bardi

Data novembre 2021

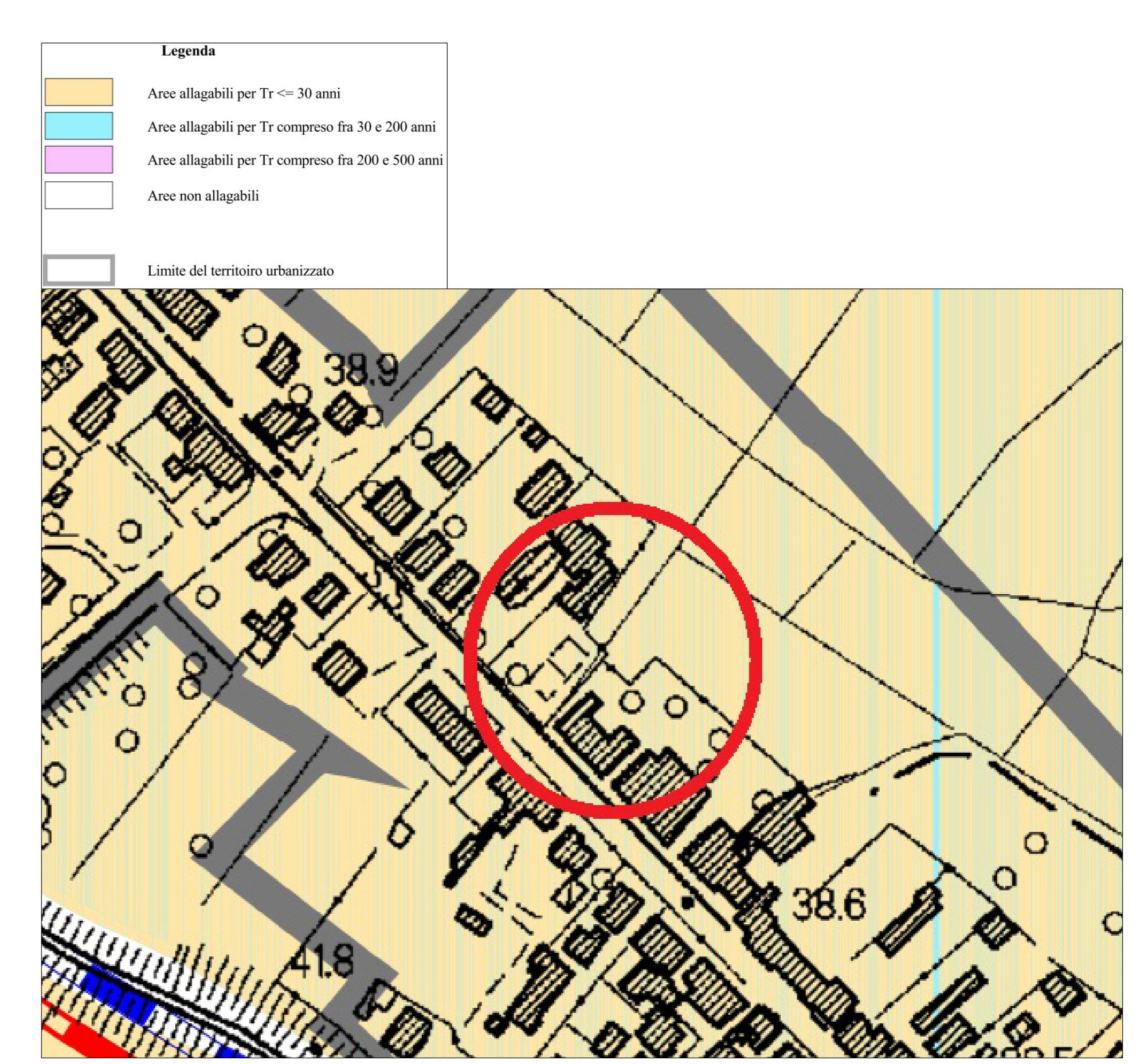
Scale varie



Carta della pericolosità idraulica (Piano Operativo Comunale)



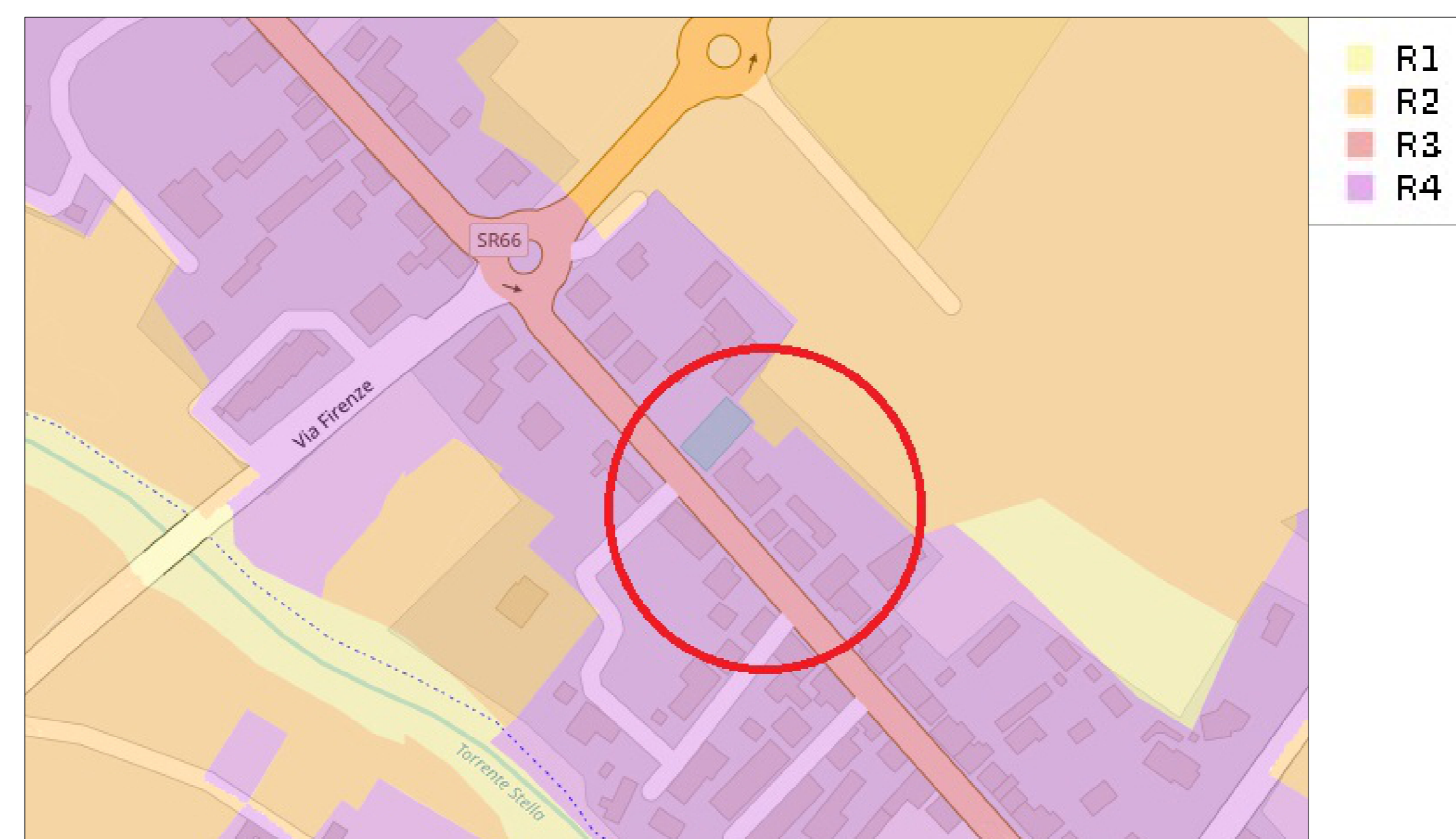
Carta della magnitudo idraulica (Piano Operativo Comunale)



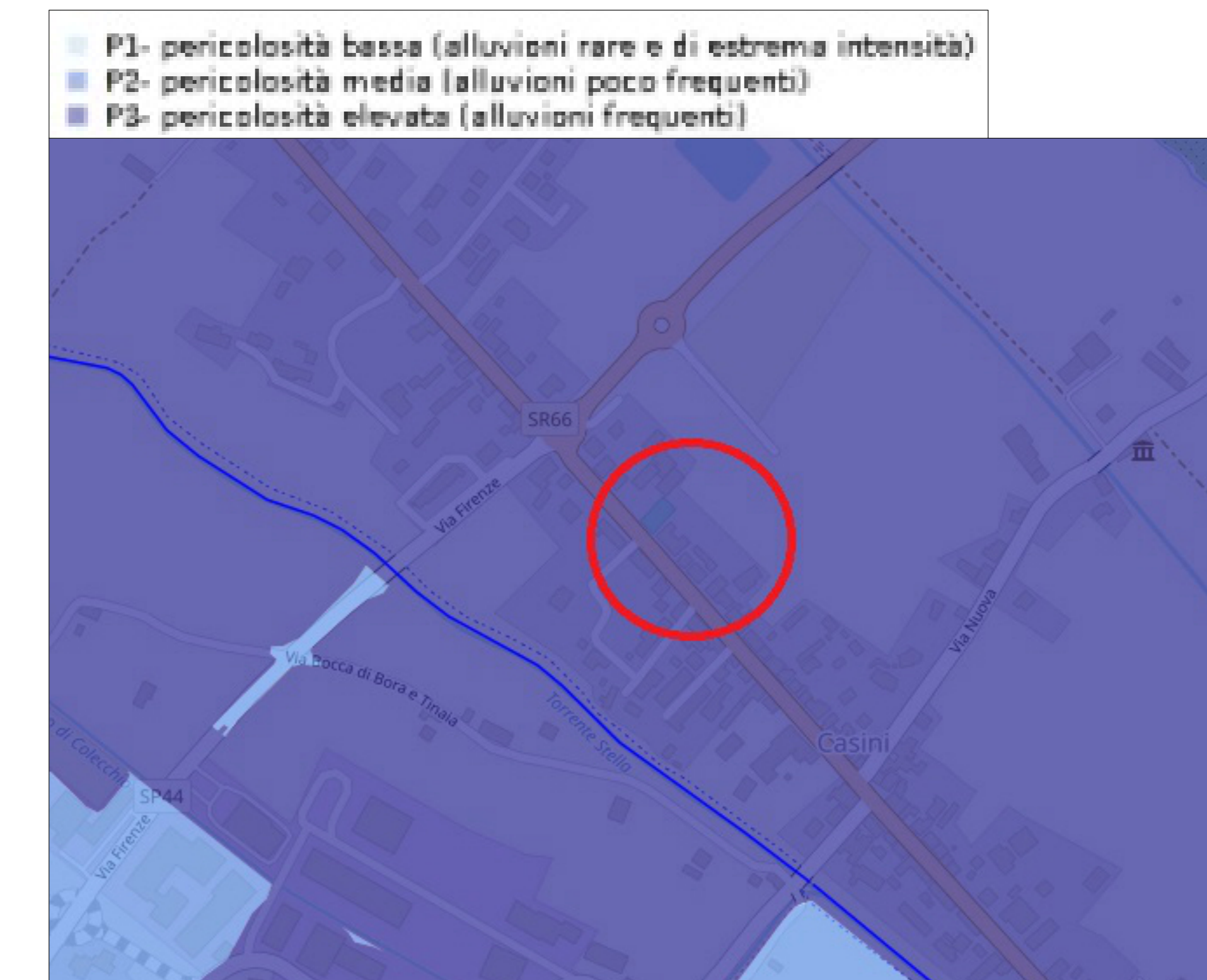
Carta aree allagabili (Piano Strutturale Comunale)



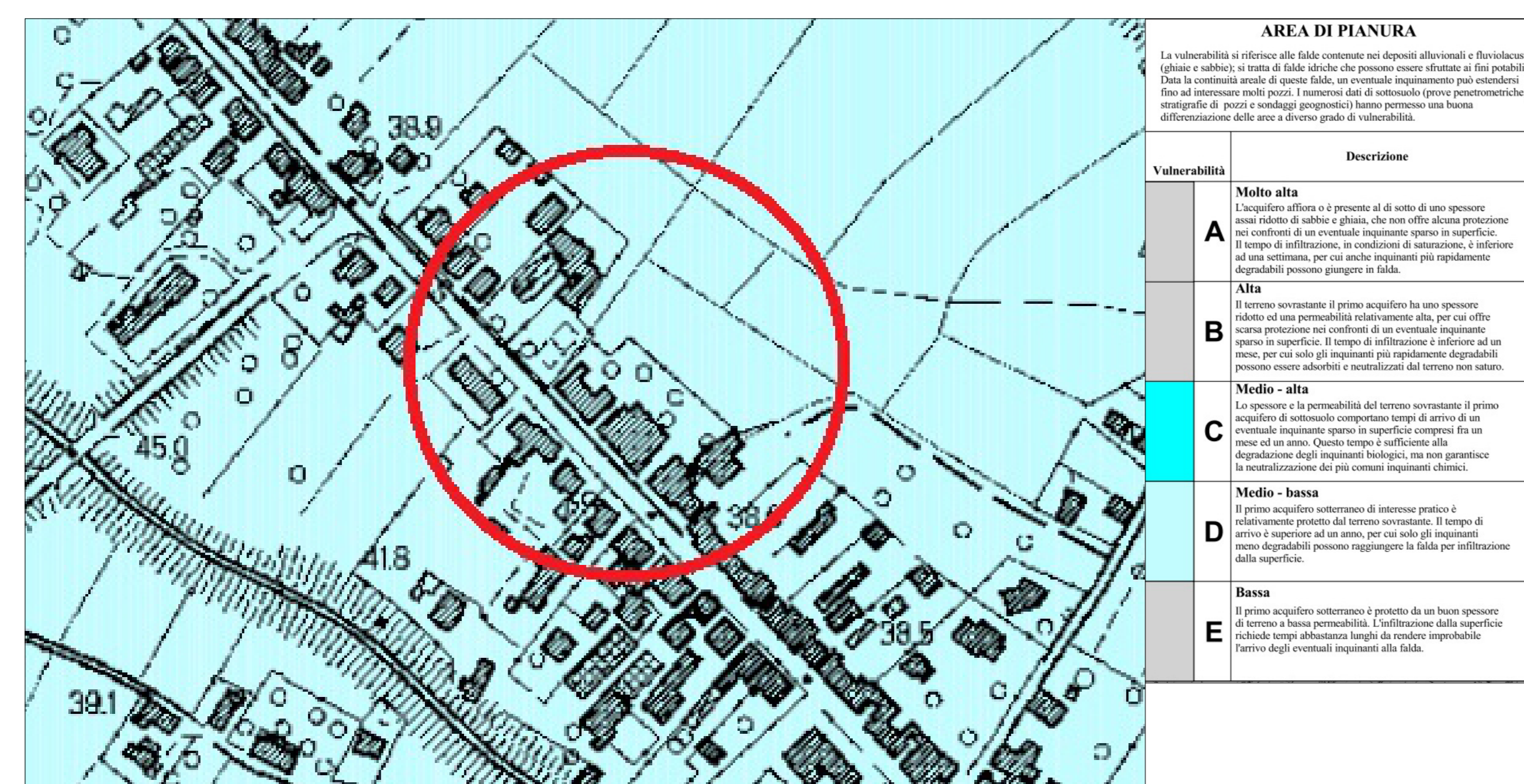
Carta dei battenti Tr 200 (Piano Strutturale Comunale)



Carta rischio di alluvione (PGRA)



Carta pericolosità da rischio alluvione P3 (PGRA)



Carta problematiche idrogeologiche (Piano Strutturale Comunale)



Carta pericolosità sismica locale (Piano Strutturale Comunale)



Carta della pericolosità geomorfologica (Piano Strutturale Comunale)