

Città di Quarrata
 Provincia di Pistoia
 Via Vittorio Veneto, 2 - 51039 Quarrata - PT
 Tel. 05077710 - Fax 050777126
SERVIZIO LAVORI PUBBLICI

TAVOLA 1
INQUADRAMENTO
URBANISTICO E
TERRITORIALE

100MILA
ORTI in
oscana

PROGETTO ESECUTIVO
 Intervento di realizzazione
 di un complesso di orti urbani in località
 "La Querciola" Quarrata (PT)

Contenuto:
 - Planimetria catastale
 - Estratto di Regolamento Urbanistico
 - Estratto di Piano Operativo
 - Estratto carta dei vincoli ambientali
 - Estratto carta della pericolosità idraulica
 - Estratto carta delle aree allagabili
 - Estratto carta dei battenti idraulici

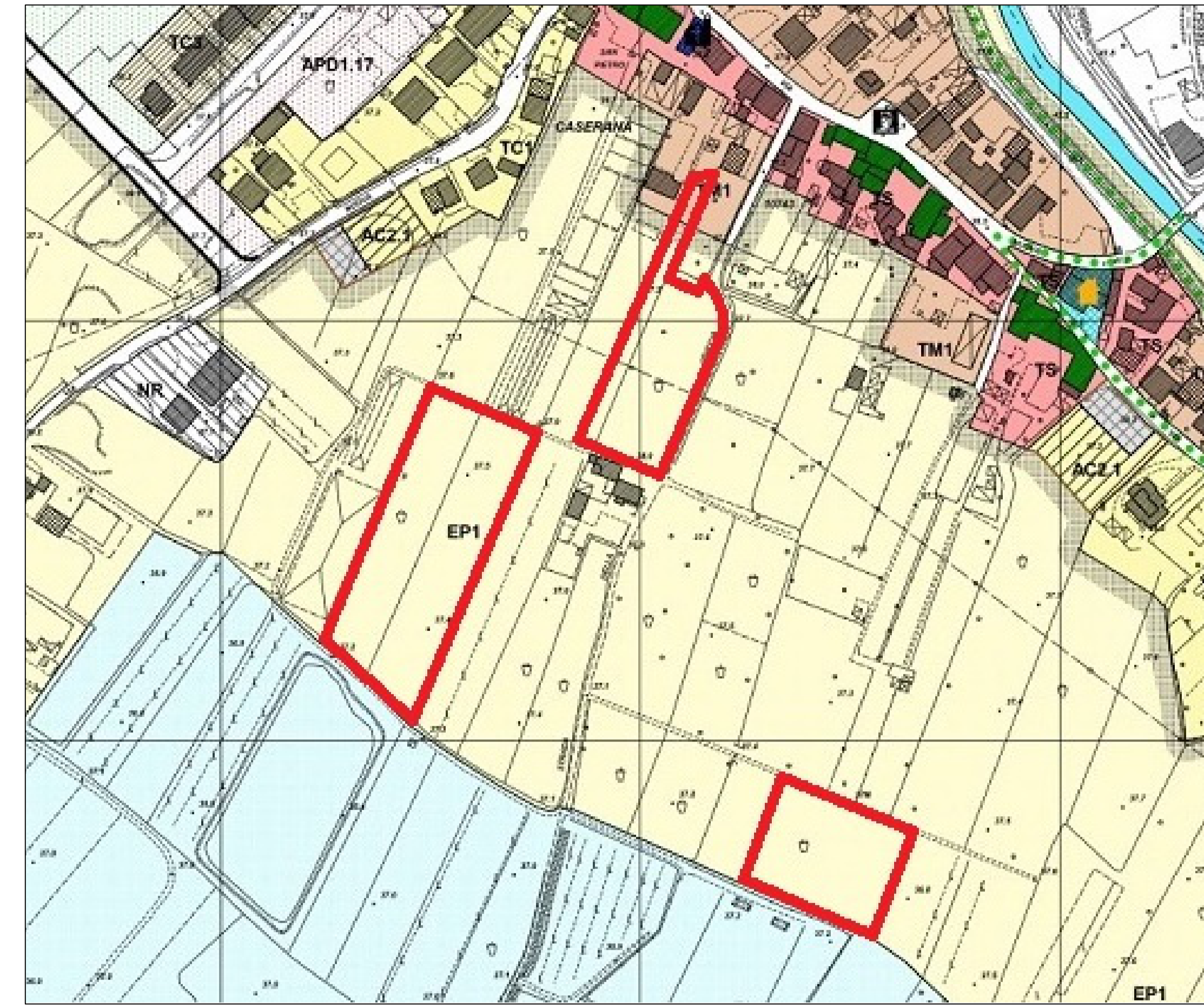
Responsabile Unico Procedimento:
 - Architetto Direttore Tecnico
 Arch. Riccardo Patti

Progettisti:
 - Architetto Direttore Tecnico
 Arch. Riccardo Patti
 - Progettista Architettonico
 - Dirigente Area Valorizzazione e Sviluppo del Territorio
 Ing. Juri Gelli
 Coordinatore della Sicurezza per la Progettazione

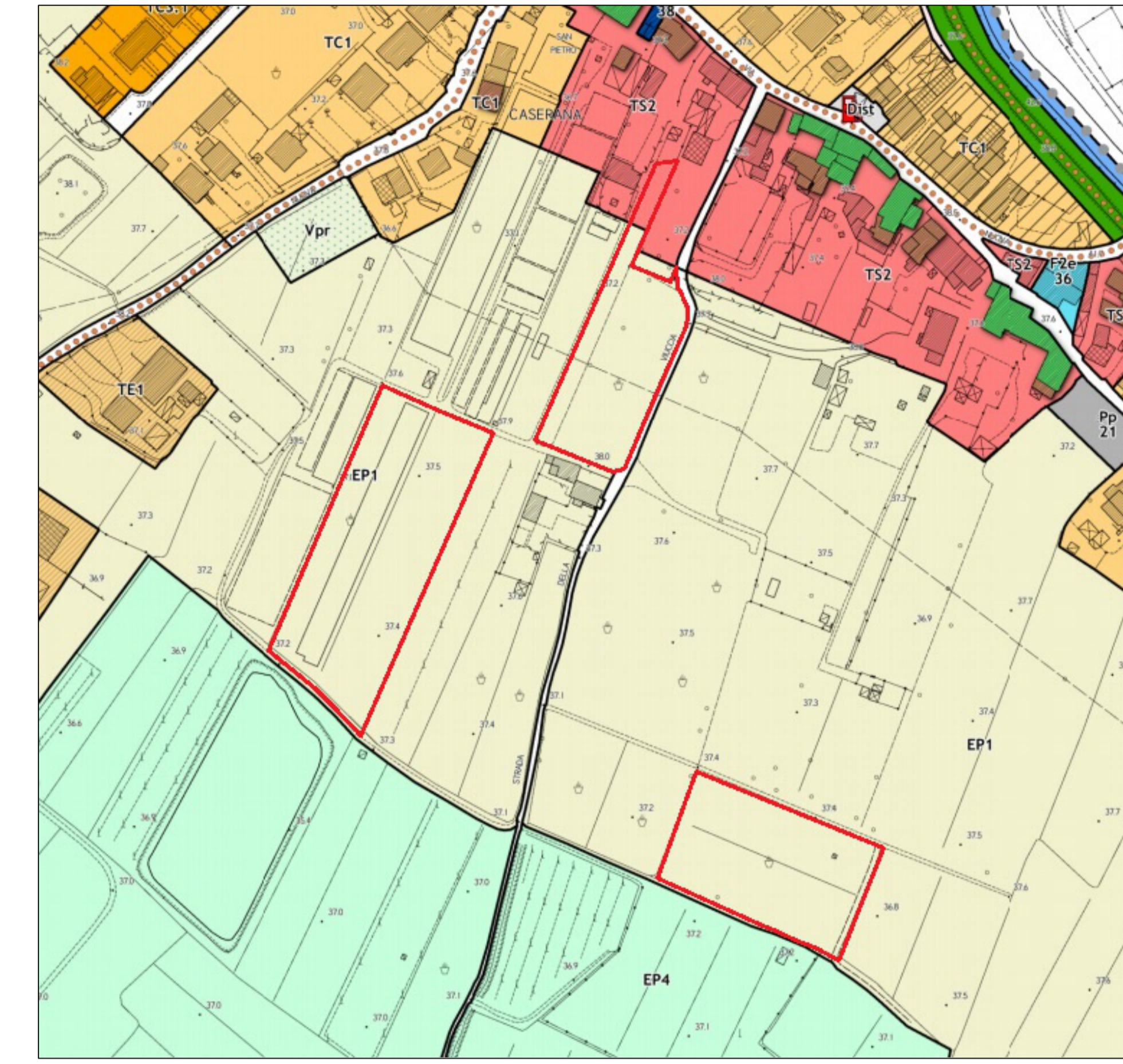
Data novembre 2018 Scala: varie



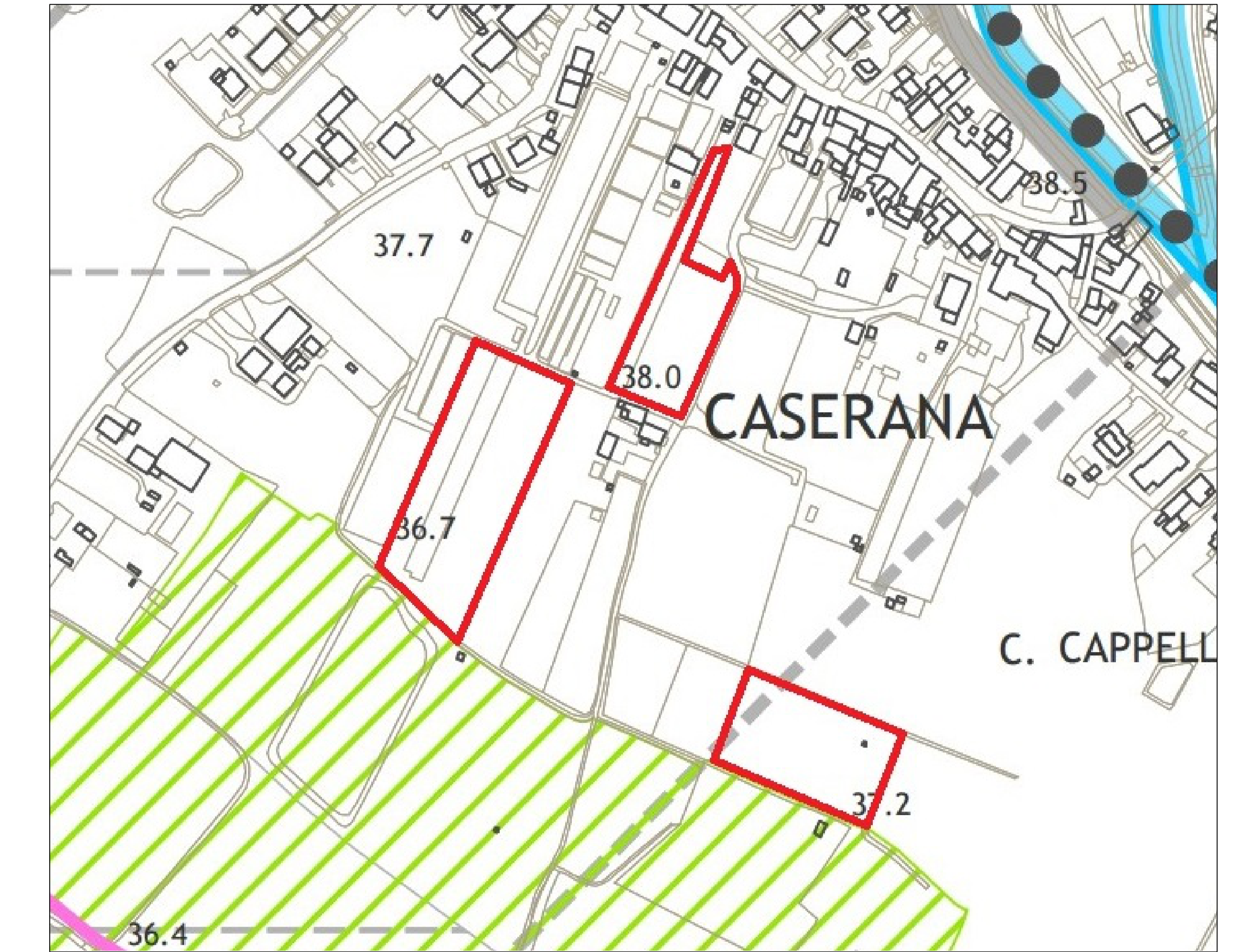
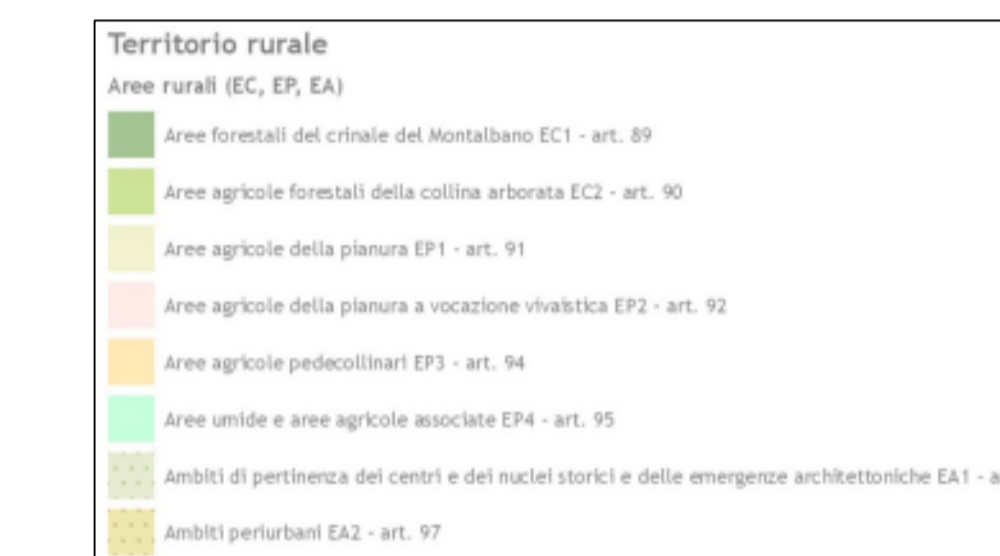
PLANIMETRIA CATASTALE
 Mappali n. 194, n. 249, n. 428, n. 430, n. 77, Foglio n.36
 Scala 1:2000



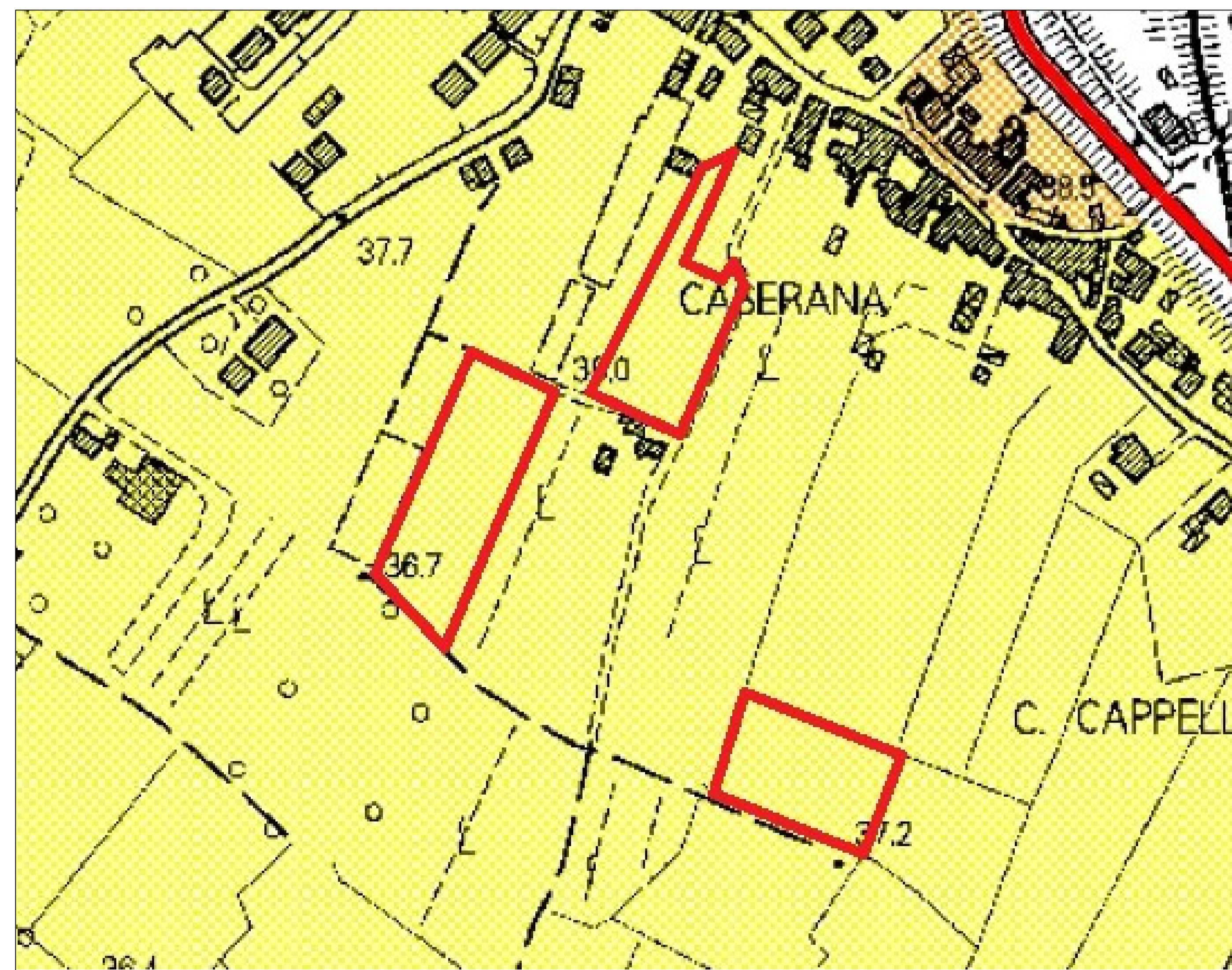
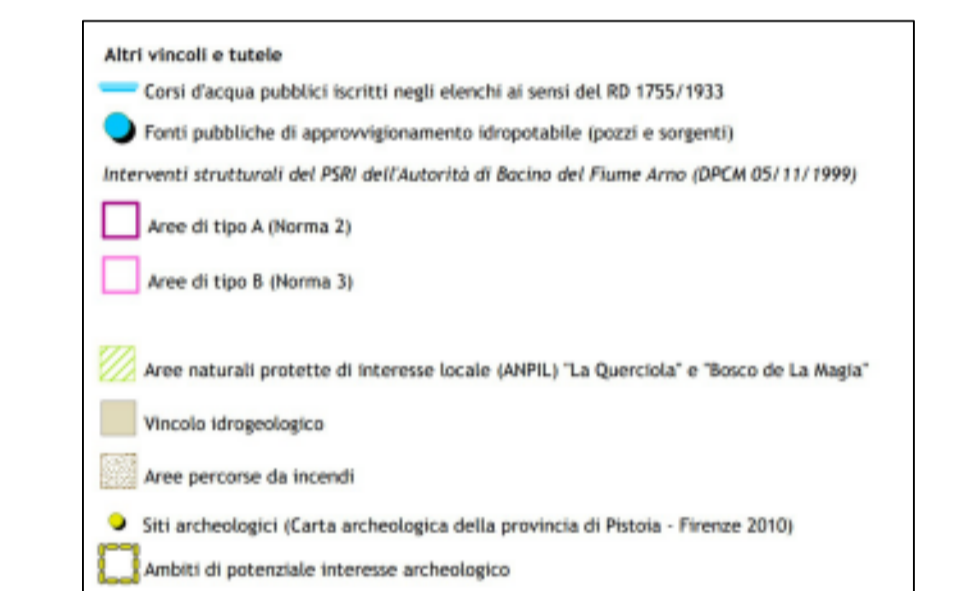
REGOLAMENTO URBANISTICO - Zona EP1 "Aree ad agricoltura promiscua"
 Scala 1:2000



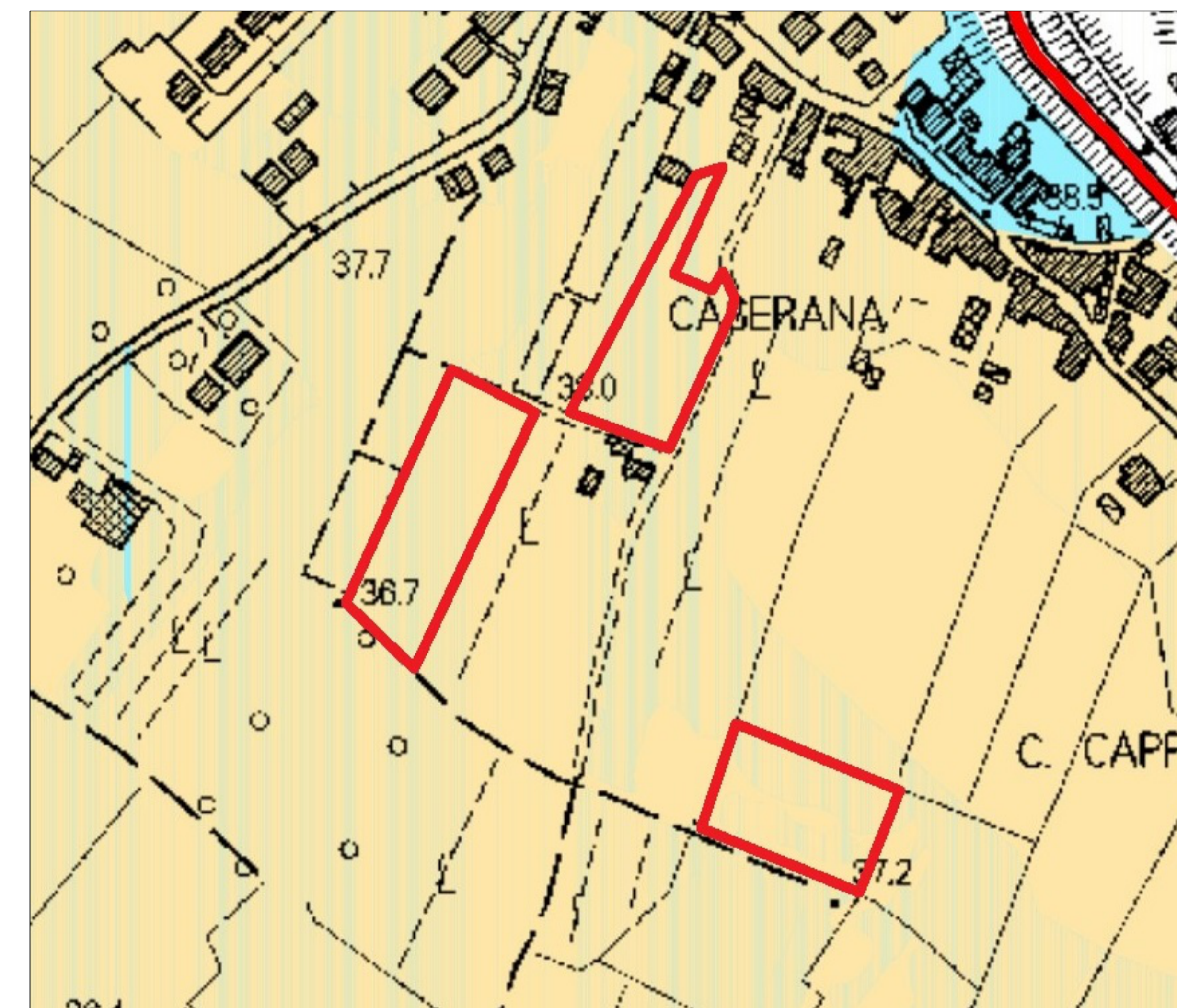
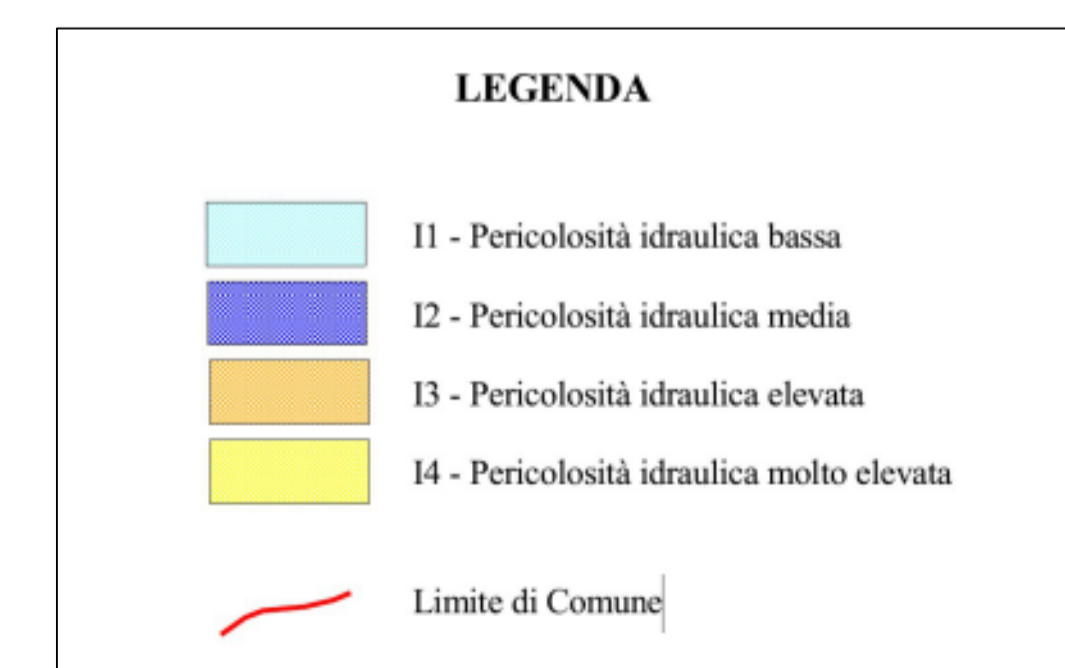
PIANO OPERATIVO
 Zona EP1 "Aree agricole della pianura"
 Scala 1:2000



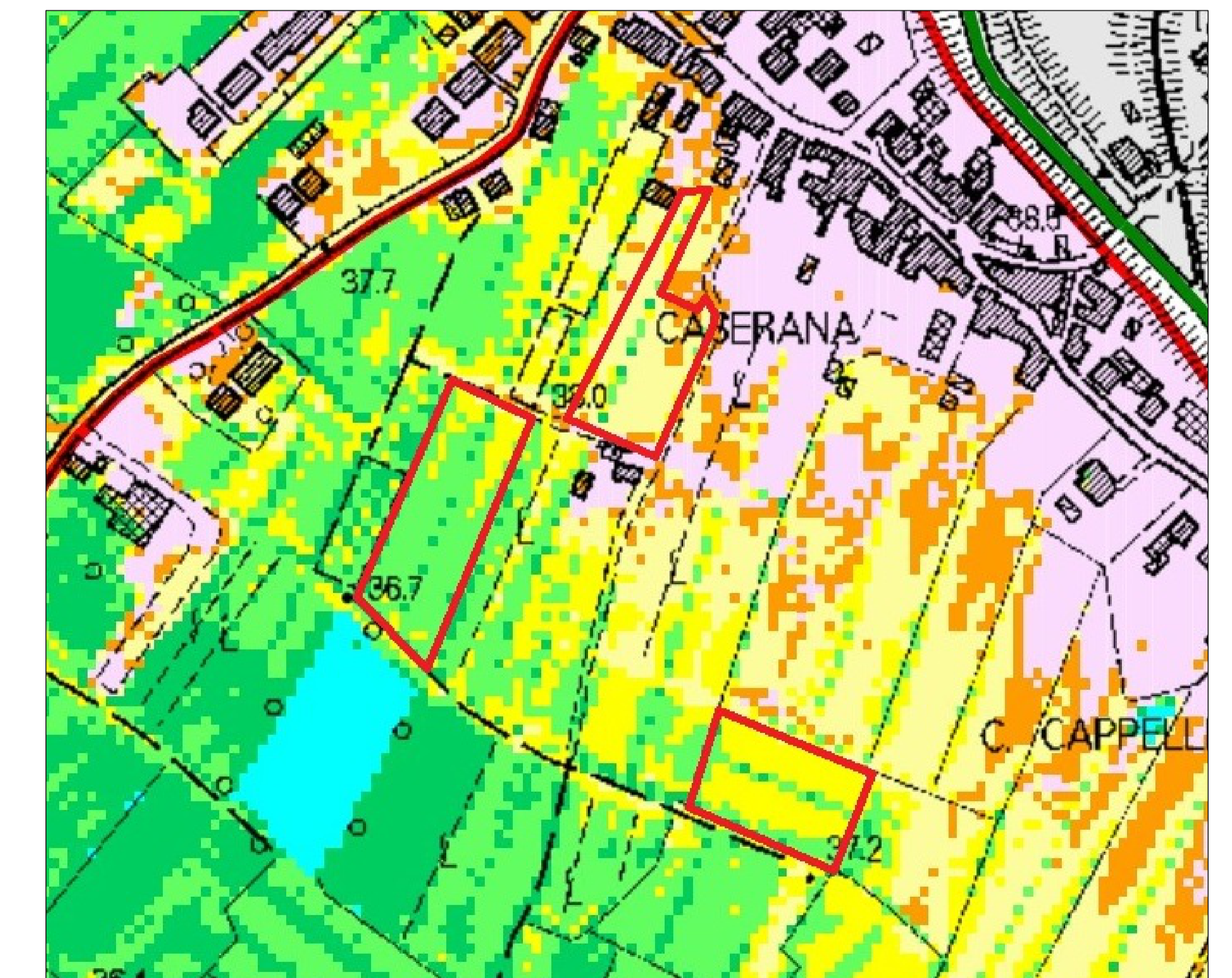
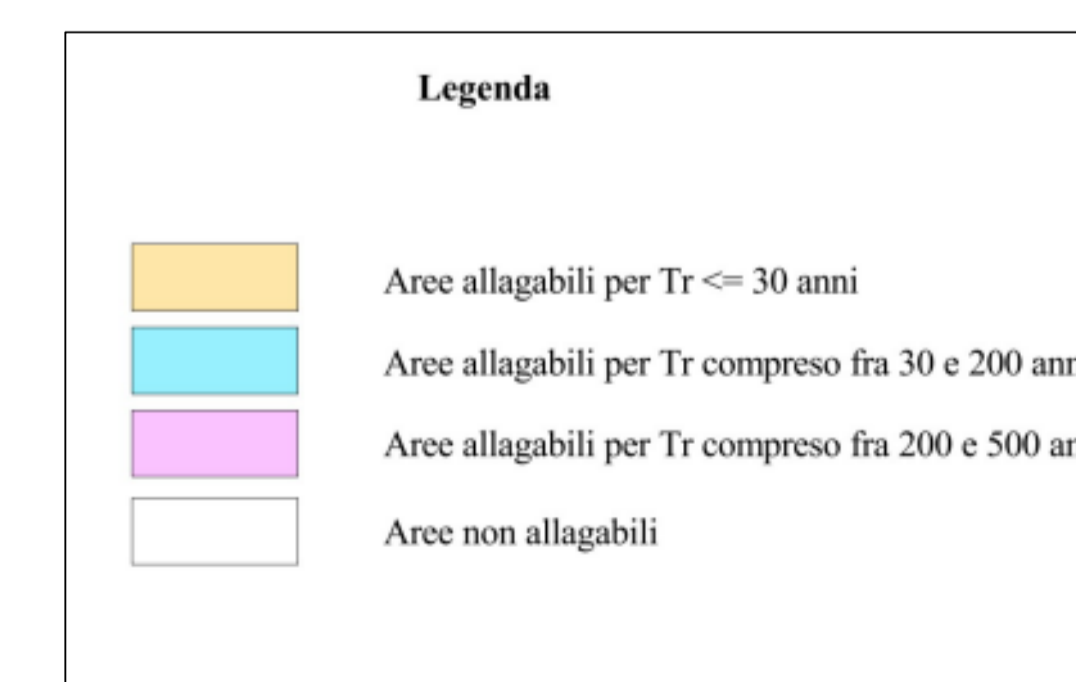
CARTA DEI VINCOLI AMBIENTALI E PAESAGGISTICI
 Scala 1:2000



CARTA DELLA PERICOLOSITA' IDRAULICA
 Scala 1:2000



CARTA DELLE AREE ALLAGABILI
 Scala 1:2000



CARTA DEI BATTENTI IDRAULICI
 Scala 1:2000

